Biblioteca
Universităţii Iaşi

II B-3872

BCU IAȘI/CENTRAL UNIVERSITY LIBRARY

Dr. A. GOLOPENTIA şi Dr. D. C. GEORGESCU

POPULAŢIA REPUBLICII POPULARE ROMANE LA 25 IANUARIE 1948

REZULTATELE PROVIZORII ALE RECENSĂMÂNTULUI

Extras din
„PROBLEME ECONOMICE", Nr. 2
Martie 1948

BCU IASI/CENTRAL UNIVERSITY LIBRARY

5 OCT. 1948

INSTITUTUL CENTRAL DE STATISTICĂ
BUCUREŞTI — STRADA BREZOIANU, 31
1948

BCU IASI/CENTRAL UNIVERSITY LIBRARY

Dr. A. GOLOPENTIA şi Dr. D. C. GEORGESCU

POPULAŢIA REPUBLICII POPULARE ROMÂNE LA 25 IANUARIE 1948

BCU IAŞI/CENTRAL UNIVERSITY LIBRARY

BCU IASI/CENTRAL UNIVERSITY LIBRARY

Dr. A. GOLOPENTIA şi Dr. D. C. GECRGESCU

13 April 1949
Biblioteca Universităţii Iaşi
ad 7101

POPULAŢIA REPUBLICII POPULARE ROMANE LA 25 IANUARIE 1948

REZULTATELE PROVIZORII ALE RECENSĂMÂNTULUI

Extras din
„PROBLEME ECONOMICE", Nr. 2
Martie 1948

5 OCT. 1948

INSTITUTUL CENTRAL DE STATISTICĂ
BUCUREŞTI — STRADA BREZOIANU, 31
1948

BCU IASI/CENTRAL UNIVERSITY LIBRARY
0 000008 13562 BCU IAŞI

BCU IASI/CENTRAL UNIVERSITY LIBRARY

CUPRINS

	Pagina
Introducere	7
Numărul total al locuitorilor	8
Repartiția teritorială a populației	10
Populația urbană și rurală	11
Mărimea gospodăriei	16
Repartiția populației pe sexe	18
Repartiția populației pe grupe de vârstă	20
Repartiția populației după limba maternă	22
Analfabetismul	23
Anexă	
Populația României la recensământul din 25 Ianuarie 1948, pe provincii, județe, medii și orașe	37
Rezumatul în limbile rusă, franceză și engleză	45

BCU IASI/CENTRAL UNIVERSITY LIBRARY

BCU IAȘI/CENTRAL UNIVERSITY LIBRARY

INTRODUCERE

Necesitatea efectuării unui recensământ agricol a fost stabilită în cursul Conferinței Ministeriale pentru reorganizarea statisticii, care a fost convocată în ziua de 18 Octombrie 1947, de d-l Ministru Gh. Gheorghiu-Dej. In ședința din ziua de 3 Decembrie 1947 a Comisiei Ministeriale pentru Redresarea Economică și Stabilizare Monetară, D-sa a hotărît, în principiu, executarea recensământului agricol precum și celui al populației în Ianuarie 1948. Prin Decizia Nr. 153 din 22 Decembrie 1947 a Comisiei Ministeriale, data executării recensământului a fost fixată pentru 25 Ianuarie. Spre a satisface cu maximă urgență necesitățile imediate de documentare a Guvernului, care au determinat efectuarea recensământului, Secretarul General al Comisiunii Ministeriale pentru Redresarea Economică, d-l Miron Constantinescu, care a îndrumat operațiunile pregătitoare ale recensământului, — a cerut ca o serie de date să fie prezentate la 1, respectiv 15 Martie. Dispoziția aceasta este în curs de executare. Cifrele esențiale cu privire la populație au fost predate în noaptea de 1 spre 2 Martie a. c.

Publicarea rezultatelor recensământului din 25 Ianuarie 1948 — fie ele chiar sumare și provizorii — la un interval atât de scurt după efectuarea înregistrărilor pe teren, constitue fără îndoială un fapt demn de remarcat. El a fost cu putință grație unei inovații îndrăsnețe, în urma căreia organul recensor a primit o atribuție sporită, adică, pe lângă sarcina de a înscrie declarațiunile locuitorilor, recensorul a făcut și o despuiere restrânsă a acestor declarațiuni pe câteva formulare speciale. Centralizarea rezultate-

lor despuierii la comune, oraşe, plăşi, judeţ şi apoi verificarea tehnică şi centralizarea lor la Institutul Central de Statistică au dus la obţinerea rapidă a rezultatelor pentru întreaga ţară. Ne simţim obligaţi să mulţumim pe această cale tuturor colaboratorilor noştri exteriori: recensori, controlori, membrii ai comisiunilor de recensământ de toate categoriile, pentru efortul depus. Bine înţeles acelora dintre ei — marea majoritate de altfel — care, pătrunşi de importanţa recensământului, au răspuns la apelul nostru şi au pus în slujba acestuia toată priceperea, zelul şi capacitatea lor de muncă.

Cu acest procedeu nu s'a epuizat de sigur documentarea pe care o închide în el materialul de recensământ cules la 25 Ianuarie a. c. Intregul material adunat, impresionant prin cantitatea lui, va face ulterior obiectul unei prelucrări sistematice, pornind chiar dela documentele originale, dela unităţile statistice de bază: clădirea, locuitorul, exploataţia agricolă, proprietatea, spre a se obţine, cu gradul de amănunt necesar, rezultatele definitive ale recensământului.

Până atunci — şi sperăm că prelucrarea definitivă se va efectua într'un ritm intens şi în termen util — trebue să ne mulţumim cu datele sumare provizorii. In realitate, acestea nu sunt nici chiar atât de sumare, de vreme ce posedăm în clipa de faţă o serie de date destul de variate pentru fiecare localitate în parte, şi nici atât de provizorii, întrucât cifrele definitive vor varia de cele de care dispunem astăzi într'o măsură foarte redusă.

In cadrul articolului de faţă nu vom putea să oferim cititorilor şi să comentăm decât datele globale, pe anumite probleme şi pe marile unităţi administrative. In anexă însă, dăm un tabel cuprinzând pe ţară, judeţe, medii (separat oraşe) cifrele elementare privitoare la populaţie.

NUMĂRUL TOTAL AL LOCUITORILOR

La data de 25 Ianuarie 1948, pe întreg teritoriul ţării, s'au numărat 15,872,624 locuitori. Cifra ca atare, în afară de faptul că îngăduie să se precizeze locul pe care îl ocupă ţara noastră între celelalte ţări în funcţie de mărimea populaţiei, nu poate spune prea mult. Dacă însă vom compara această cifră cu populaţia recensămintelor trecute şi cu cifra *probabilă* a populaţiei la 1 Ianuarie 1948, obţinută prin însumarea succesivă automată a excedentului natural la populaţia numărată cu prilejul ultimului

BCU IASI CENTRAL LIBRARY

recensământ din 6 Aprilie 1941, vom constata anumite variații care cer să fie lămurite.

POPULAȚIA ROMÂNIEI LA ULTIMELE RECENSĂMINTE

Anul	Populația mii locuitori	Diferența față de recens. precedent mii locuitori	Indici față de 1930
1930 (recensământul din 29.XII) .	14,281	–	*100.0*
1941 (recensământul din 6.IV) .	16,126	+1,845	*112.9*
1948 (recensământul din 25.I) ..	15,873	- 253	*111.1*

Cele câteva cifre de mai sus ne arată, în primul rând, că în perioada 1930—1941 populația țării, pe teritoriul actual, a crescut cu 1,845,000 suflete. In al doilea rând, că la 25 Ianuarie 1948 s'au numărat cu 253.000 locuitori mai puțin decât în 1941, pe același teritoriu. Iar dacă am raporta cifra obținută la recensământul din 25 Ianuarie, la *populația probabilă* calculată pentru 1 Ianuarie 1948: 16,547,000 locuitori, atunci diferența este chiar și mai mare, adică 674,000 locuitori lipsă. Constatarea de mai sus, la prima vedere, pare surprinzătoare. Considerând istoric faptele, vom vedea însă că lipsa aceasta nu reprezintă, în întregime, o pierdere reală de populație.

Intr'adevăr, populația cunoscută pentru anul 1941 este compusă din însumarea cifrelor recensământului maghiar din 31 Ianuarie 1941 în Transilvania de Nord cu cele ale recensământului român din restul țării la 6 Aprilie 1941. Populația de 16,126,000 locuitori obținută astfel, pentru teritoriul actual al țării, era însă în mod artificial sporită prin prezența în Transilvania de Nord, la acea dată, a unui număr important de cetățeni maghiari veniți de pe teritoriul Trianon odată cu ocupația ungară, spre a înlocui golurile lăsate de administrația românească, retrasă după Dictatul dela Viena.

După calculele și informațiile de care dispunem, numărul total al cetățenilor maghiari așezați în Transilvania până la data de 1 Februarie 1941, s'ar fi ridicat la 120,000 suflete, cetățeni maghiari care s'au repatriat după realipirea Transilvaniei de Nord. Urmează de aci că diferența de 674,000 locuitori subliniați mai sus trebue redusă cu 120.000 cetățeni maghiari, pierderea netă de populație fiind deci de 554.000 suflete. Aceasta înseamnează că—din cauza ultimului război, cu toate implicațiile și urmările lui nefericite—populația țării noastre a pierdut un număr de locuitori echivalent cu excedentul natural pe timp de 7 ani (1941—1947 inclusiv). In realitate, probabil, pierderile populației autohtone au fost mai ridicate,

dar o parte au fost compensate prin jocul complex al migraţiunilor survenite între timp.

In ceeace priveşte densitatea populaţiei, adică raportul dintre numărul locuitorilor (15,872,624) şi suprafaţa teritoriului (237,502 km²), aceasta este astăzi de *66.8* locuitori pe km², faţă de *67.-* locui-

1. REPARTIŢIA POPULAŢIEI TOTALE PE JUDEŢE IN 1948, IN MII LOCUITORI

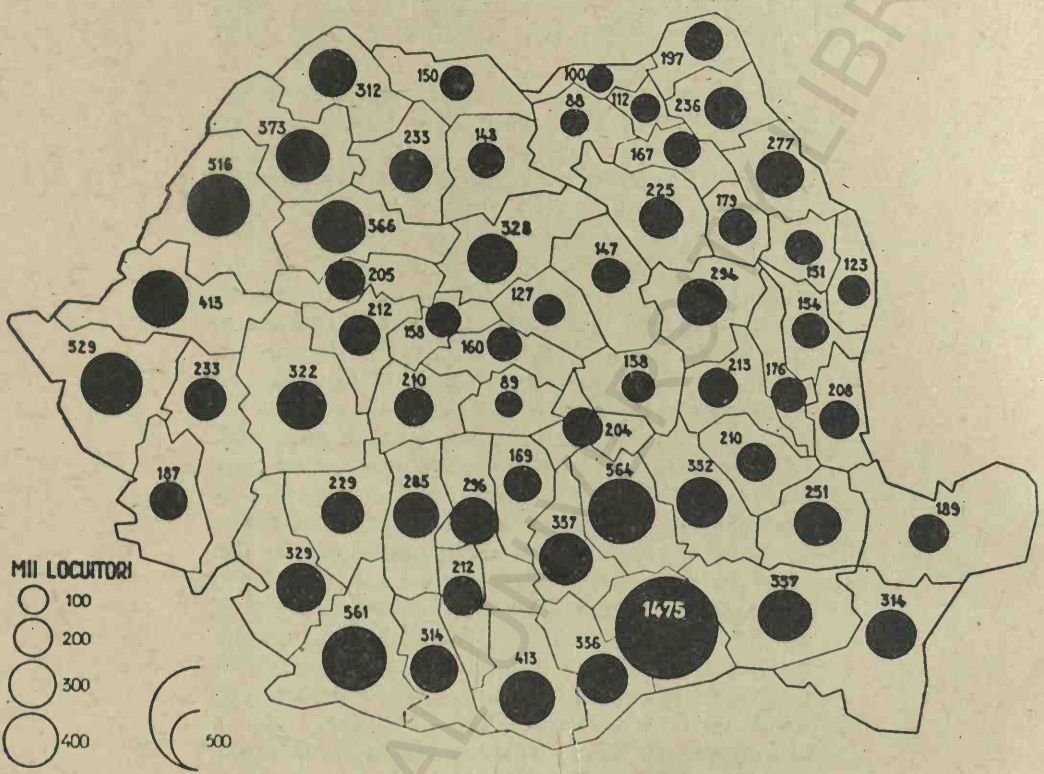

tori pe km² în 1941. Ne găsim deci în faţa unei scăderi de *1.1* locuitori pe km².

REPARTIŢIA TERITORIALĂ A POPULAŢIEI

Cei 15,872,624 locuitori sunt inegal distribuiţi pe teritoriul ţării. In linii generale, numărul locuitorilor este în raport direct cu însăşi întinderea provinciilor sau judeţelor respective, dar prezenţa unor mari sau numeroase centre urbane accentuează deosebirile dintre aceste unităţi administrative.

Dintre provinciile istorice, Muntenia, în care trăieşte aproape o treime din populaţia ţării *(31.4%)*, este cu mult cea mai însemnată din punct de vedere nume-

BCU IASI CENTRU PATRIMONIU DIGITAL LIBRARY

ric. Acest fapt se datorează în bună parte prezenței Capitalei țării, cu cei peste un milion locuitori ai săi.

MĂRIMEA POPULAȚIEI PROVINCIILOR ISTORICE

Denumirea provinciilor	Numărul locuitorilor	%
ROMÂNIA	15,872,624	*100.0*
Muntenia	4,991,289	*31.4*
Transilvania	3,420,859	*21.6*
Moldova	2,598,258	*16.4*
Oltenia	1,717,982	*10.8*
Crișana-Maramureș	1,391,672	*8.8*
Banat	948,596	*6.0*
Dobrogea	503,217	*3.2*
Bucovina	300,751	*1.9*

Urmează apoi Transivania cu *21.6%*, Moldova cu *16.4%* și Oltenia cu *10.8%*, restul celorlalte provincii, adică Crișana-Maramureș, Banatul, Dobrogea și Bucovina, toate la un loc, însumează abia *19.9%*.

Cât privește repartiția pe județe a locuitorilor țării, aceasta este ilustrată prin cartograma 1, în care populația este reprezentată prin cercuri proporționale cu numărul locuitorilor fiecărui județ.

Cum era de așteptat, județul cu cea mai numeroasă populație este județul Ilfov cu cei 1,475,000 locuitori ai săi, grație Municipiului București. Acest județ întrece în populație Crișana-Maramureș, sau Banatul și Dobrogea la un loc, și este de *2.6* ori mai populat decât cel mai mare județ următor, Prahova cu 564,028 locuitori. In afară de acesta din urmă, încă trei județe au peste 500.000 locuitori și anume: Dolj (560,916), Timiș (528,662) și Bihor (515,590). Alte două județe depășesc cu puțin 400,000 suflete: Arad (413,368) și Teleorman (412,515). Restul județelor se distribue astfel: 12 între 300—399,000 locuitori, 18 între 200—299,000, alte 19 între 100—199,000 locuitori și în sfârșit 2 județe au mai puțin chiar decât 100,000 locuitori (Făgăraș cu 88,908 și Câmpulung cu 88,292 locuitori).

POPULAȚIA URBANĂ ȘI RURALĂ

Din totalul populației numărată la 25 Ianuarie 1948, un număr de 3,713,139 suflete sau o proporție de *23.4%*, locuiesc în cele 189 orașe și comune suburbane, iar restul de 12.159,485 locuitori, sau *76.6%*, trăiesc în cele aproape 6,400 comune rurale, în care sunt constituite cele 13,400 sate ale țării. Proporția populației urbane se găsește în ușoară scădere față de 1941 când aceasta se ridica la *23.6%*.

Este adevărat, cel puțin până acum, că la noi criteriile de calificare a unei localități drept comună urbană au fost destul de confuze. Rareori se întâl-

nesc la un loc toate atributele necesare: funcţiunile economice şi culturale, structura profesională a populaţiei, nivelul urbanistic, numărul, concentrarea şi densitatea locuitorilor etc. Intâlnim uneori localităţi, declarate oraşe, care au un caracter pronunţat rural şi comune rurale care ar fi îndreptăţite a fi aşezate în categoria oraşelor. Ca şi problema compunerii şi arondării comunelor rurale

2. PROCENTUL POPULAŢIEI URBANE PE JUDEŢE IN 1948

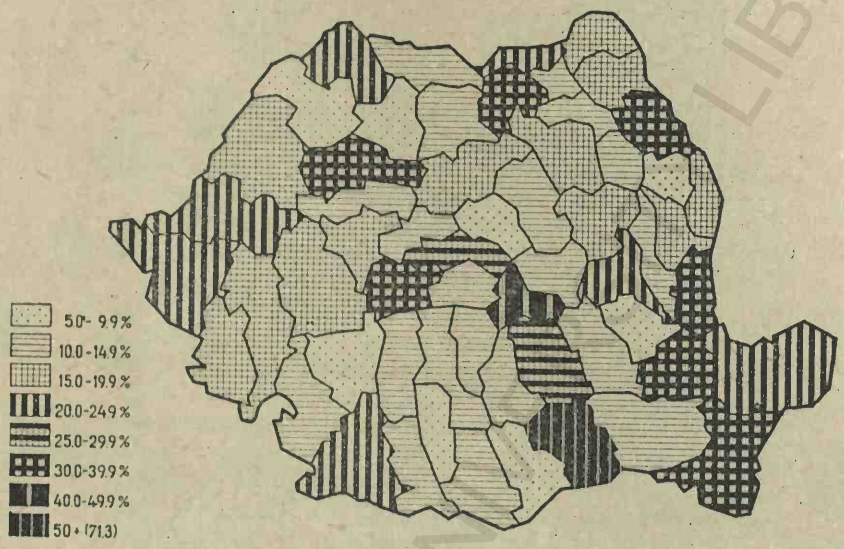

poate şi această stare de lucruri ar trebui luată în cercetare obiectivă şi temeinică, în viitor.

REPARTIŢIA POPULAŢIEI URBANE ŞI RURALE PE PROVINCII

Denumirea provinciilor	Populaţia totală	Populaţia urbană		Populaţia rurală	
		Cifre absol.	%	Cifre absol.	%
Total	15,872,624	3,713,139	23.4	12,159,485	76.6
Muntenia.....	4,991,289	1,616,516	*32.4*	3,374,773	*67.6*
Dobrogea.....	503,217	146,472	*29.1*	356,745	*70.9*
Banat	948,596	202,121	*21.3*	746,475	*78.7*
Bucovina	300,751	62,195	*20.7*	238,556	*79.3*
Moldova	2,598,258	523,509	*20.1*	2,074,749	*79.9*
Crişana-Maramureş .	1,391,672	279,602	*20.1*	1,112,070	*79.9*
Transilvania ...	3,420,859	637,181	*18.6*	2,783,678	*81.4*
Oltenia.....	1,717,982	245,543	*14.3*	1,472,439	*85,7*

In acest tablou, provinciile istorice au fost aşezate în ordinea importanţei procentului populaţiei urbane. Cum era şi firesc, Muntenia şi de data aceasta se aşează în fruntea provinciilor, cu cea mai ridicată proporţie *32.4%*, ceea ce înseamnă că în cazul ei o treime din întreaga sa populaţie trăieşte în oraşe. Se observă apoi că nu provinciile cu po-

pulație numeroasă dau și proporțiile cele mai ridicate de orășeni, ci cele mai mici, în frunte cu Dobrogea *(29.1%)*, care, împreună cu Muntenia, sunt singurele care depășesc media pe întreaga țară *(23.4%)*, restul provinciilor se așează sub medie, ultimele provincii fiind Transilvania cu *18.6%* și Oltenia cu *14.3%* populație urbană.

In cadrul județelor proporția populației urbane variază în limite mult mai largi, după cum se poate observa grație cartogramei 2, din pagina 12.

Avem astfel județul Olt, pe de o parte, cu numai *6.2%* populație urbană și, pe de alta, la cealaltă extremitate, județul Ilfov cu *71.3%* populație urbană, deci o proporție de *11.5* ori mai mare. Repartiția celor 58 județe, după mărimea proporției de populație urbană este dată în tabloul de mai jos.

REPARTIȚIA JUDEȚELOR DUPĂ PROCENTUL DE POPULAȚIE URBANĂ

Mărimea procentului de populație urbană	Numărul județelor
Total	58
5 – 9.9	8
10 –14.9	20
15 –19.9	12
20 –24.9	7
25 –29.9	2
30 –39.9	7
40 –49.9	1
50 –59.9	0
60 –69.9	0
70 și peste	1

Din această distribuție vom reține faptul că 40 județe au mai puțin de *20%* populație urbană. Un număr de 46 județe se așează sub media de *23.4%* pe întreaga țară și numai 12 județe depășesc această medie (inclusiv județul Timiș din grupa 20—*24.9%*, a cărui proporție este de *24.3%*). Dintre județele cu proporție însemnată de populație urbană vom remarca următoarele: Brașov cu *40.7%*, al doilea după Ilfov, Covurlui cu *38.6%*, Brăila cu *38.0%*, Iași cu *35.7%*, Constanța cu *34.2%*, Cluj cu *33.6%* și Sibiu cu *32.3%*, adică tocmai județele cu o întindere nu prea mare sau cu o populație totală nu prea numeroasă, dar care posedă centre urbane importante din punct de vedere economic și social. In afară de Olt, județele cu cel mai pronunțat caracter rural sunt: Gorj *(92.3%)*, Odorhei *(91.9%)*, Vlașca *(91.0)*, Vaslui *(90.9%)*, Someș *(90.9)*, Râmnicu-Sărat *(90.8%)*, Sălaj *(90.6%)*.

Vizual, cartograma 2 pune în evidență trei regiuni în care proporția populației urbane este mai

BCU IAȘI UNIVERSITY LIBRARY

puternică. Una se desprinde la est; este regiunea marilor porturi dunărene şi a litoralului Mării Negre. A doua este constituită de o fâşie care leagă câmpia Dunării cu Transilvania, cuprinzând Ilfovul, Prahova, Braşov, Târnava Mare şi Sibiu, judeţe cu importante centre industriale. A treia zonă, la vestul ţării, este constituită de judeţele Arad şi Timiş. In restul câmpului, se desprind 5 sau 6 insule mai importante, compuse din câte un judeţ, cel mult două (Dolj, Cluj, Satu Mare, Câmpulung şi Rădăuţi, Iaşi, Putna).

Ca cifre absolute cele mai însemnate concentrări urbane — peste 100,000 locuitori — se întâlnesc în judeţele Ilfov (1,052,091), Prahova (155,304), Timiş (128,332), Cluj (123,049), Dolj (114,849), Constanţa (107,565), Bihor (102,536), cifrele exprimând populaţia totală urbană, adică a tuturor oraşelor din judeţul respectiv.

La recensământul din 1948, numai 19 oraşe au depăşit cifra de 30,000 locuitori.

ORAŞELE CU O POPULAŢIE DE PESTE 30,000 LOCUITORI IN 1948 IN COMPARAŢIE CU CEA DELA RECENSĂMINTELE DIN 1941 ŞI 1930

Denumirea oraşelor	1948	1941	1930
Total	2,346,541	2,350,617	1,782,227
1. Bucureşti	1,041,807	992,536	639,040
2. Cluj	117,915	110,956	100,844
3. Timişoara	111,987	110,840	91,580
4. Ploeşti	95,632	107,068	79,149
5. Brăila	95,514	99,531	68,347
6. Iaşi	94,075	111,669	102,872
7. Arad	87,291	86,674	77,181
8. Craiova	84,574	77,051	63,215
9. Braşov	82,984	84,557	59,232
10. Oradea	82,282	92,943	82,687
11. Galaţi	80,411	95,545	100,611
12. Constanţa	78,586	80,028	59,164
13. Sibiu	60,602	63,765	49,345
14. Târgu-Mureş	47,943	44,946	38,517
15. Satu-Mare	46,519	52,006	51,495
16. Buzău	43,365	44,511	35,687
17. Bacău	34,461	38,965	31,138
18. Turnu-Severin	31,296	30,475	21,107
19. Giurgiu	30,197	26,551	31,016

Aceste 19 oraşe, însumând o populaţie de 2,346,541 locuitori, deţin ele singure aproape 2/3, exact *63.2%*, din întreaga populaţie urbană a ţării, pe când restul celor 141 oraşe şi 29 comune suburbane, la un loc, totalizează abia 1,366,598 suflete, sau *36.8%*. Ele reprezintă prin urmare marile centre urbane ale ţării noastre.

Evoluţia lor de-a-lungul celor 17 ani a fost deosebită şi, în unele cazuri, neobicinuită. Mai întâi însă o observaţie de ordin general şi anume că

ansamblul acestor orașe a cunoscut o creștere rapidă a numărului locuitorilor în perioada 1930—1941. Într'adevăr, în cei 10 ani și 3 luni, dintre cele două recensăminte, populația lor globală a trecut, dela 1,787,227 la 2,350,617 locuitori, deci o creștere importantă de 568,390 suflete, sau *31,9%*, ceea ce revine la un spor anual mediu de 57,000 locuitori. Aceasta, spre deosebire de perioada următoare, 1941—1948, în care populația lor nu numai că nu a sporit dar chiar acuză o pierdere de 4,000 locuitori. E drept că în 1941 populația lor era «umflată» artificial, prin prezența în centrele urbane din Transilvania de Nord a cetățenilor maghiari despre care am vorbit mai înainte, iar în orașele din restul țării prin afluxul neobicinuit de locuitori proveniți în special din Transilvania de Nord, care, în majoritate, au revenit în localitățile lor de origină. De asemenea, mai trebue să subliniem că probabil un număr însemnat din locuitorii orașelor, proaspeți veniți în mediul urban și neangrenați încă în ritmul și rosturile activităților productive urbane, — în special muncitorii necalificați, personalul domestic și de serviciu — solicitați de perspectiva împroprietăririi oferită de reforma agrară din 1945, s'au reîntors în satele de baștină. Apoi, unele situații excepționale datorită stărilor premergătoare războiului, au făcut să se îngroașe provizoriu rândurile populației urbane, iar distrugerile de război și emigrările din ultimul timp au diminuat la rândul lor populația orașelor. In sfârșit, restricțiunile administrative puse în calea obținerii dreptului de ședere în marile centre urbane se pare că au stăvilit într'o oarecare măsură tendința de plasare în orașe.

Efectul tuturor acestor factori a fost, fără îndoială, o reducere a populației urbane existente în 1941 și o încetinire a ritmului de urbanizare cu care ne obicinuise perioada precedentă, iar rezultatul final a fost că în 1948 populația urbană a țării, socotită global, apare ca staționară

Urmărite individual și făcând abstracție de eventualele modificări administrative, evoluția numerică în timp a celor 19 orașe considerate a fost diferită. Unele, 7 la număr, dotate cu o intensă mișcare economică și viață culturală, au continuat să crească și în perioada 1941—1948, dar într'un ritm mult mai modest. Acestea sunt: București, Cluj, Timișoara, Arad, Craiova, Tg.-Mureș și T.-Severin. Foarte puține, și anume numai două: Brașov și Buzău au rămas, practic vorbind, la nivelul din 1941. Giurgiu arată o oscilație care mai trebue

cercetată. Restul de 9 oraşe, cu excepţia Municipiului Galaţi, după ce au cunoscut un avânt deosebit între 1930 şi 1941, la recensământul din 1948 apar cu populaţia mai mult sau mai puţin scăzută. Dintre acestea vom remarca în primul rând Iaşii care faţă de 1941 a diminuat cu 17,500 locuitori. Apoi oraşul Galaţi care, după ce a pierdut în prima perioadă 5,000 locuitori, — între 1941 şi 1948 şi-a mai micşorat populaţia cu încă 15,000 locuitori. Urmează Ploeştii, cu o reducere de 11,000 suflete, şi Oradea care, pierzând 10,500 locuitori, revine la populaţia din 1930, de acum 17 ani. Este drept că în special penultimele trei municipii au avut cel mai mult de suferit de pe urma războiului din 1941—1944.

Populaţia centrelor industriale mai însemnate a suferit modificări similare. Câmpina, Reşiţa, Baia-Mare, Petroşanii, Moineştii, Buhuşi, Abrudul, Haţegul, sunt acum mai puţin populate decât înainte de războiu.

POPULAŢIA CENTRELOR INDUSTRIALE IN 1948, 1941 ŞI 1930

Denumirea oraşelor	1948	1941	1930
Piteşti	29,007	26,551	19,532
Reşiţa	24,895	25,062	19,868
Mediaş	23,247	19,907	15,505
Baia-Mare	20,959	21,399	13,904
Câmpina	16,963	22,752	16,918
Petroşani	14,138	15,020	15,405
Lupeni	11,188	12,595	13,870
Moreni	9,046	4,559	4,806
Buhuşi	8,198	8,669	8,655
Cisnădie	7,284	5,385	3,408
Hunedoara	7,018	6,024	4,600
Brad	6,210	5,978	4,308
Moineşti	5,868	6.690	6,616
Baia-Sprie	3,968	4,292	4,127
Haţeg	3,210	4,035	3,383
Abrud	2,656	2,847	2,468

In cazul unor centre ca Morenii, Cisnădia, Bradul, războiul pare să fi favorizat, sau cel puţin a nu fi împiedicat, o îndesire a populaţiei lor.

MĂRIMEA GOSPODĂRIEI

Inţelegem prin mărimea gospodăriei numărul mijlociu de suflete pe o gospodărie sau menaj. Am arătat cu alt prilej că familia, — în sens biologic, adică părinţii şi copiii lor — nu trebue confundată cu gospodăria sau menajul, care sunt compuse îndeobşte, în special în mediul rural, tot dintre persoane înrudite, dar care foarte deseori pot cuprinde şi persoane străine de familie, sau chiar inşi între care nu există niciun fel de

BCU IASI / CENTRAL UNIVERSITY LIBRARY

rudenie. Cu toate acestea, cercetarea mărimii gospodăriei sau menajului dă indicațiuni semnificative și asupra chipului cum a evoluat, din punct de vedere biologic, o populație dată. In tabelul de mai jos — în care provinciile sunt așezate în ordinea descrescândă a mărimii gospodăriei în populația lor totală — vom face o comparație între situația din 1930 și cea înregistrată la 25 Ianuarie 1948. A trebuit să renunțăm la comparația cu 1941, întrucât nu cunoaștem pentru Transilvania de Nord numărul gospodăriilor la recensământul maghiar din acel an.

MĂRIMEA GOSPODĂRIEI SAU MENAJULUI IN 1948 ȘI 1930

	Urban + rural		Urban		Rural	
	1948	1930	1948	1930	1948	1930
Țara întreagă	**3.76**	**4.31**	**3.47**	**4.17**	**3.86**	**4.35**
Dobrogea	*4.05*	*4.77*	*3.59*	*4.40*	*4.28*	*4.89*
Oltenia	*3.95*	*4.48*	*3.84*	*4.35*	*3.96*	*4.50*
Moldova	*3.89*	*4.30*	*3.64*	*4.32*	*3.96*	*4.29*
Transilvania	*3.76*	*4.29*	*3.64*	*4.23*	*3.78*	*4.30*
Muntenia	*3.75*	*4.37*	*3.37*	*4.14*	*3.96*	*4.46*
Bucovina	*3.64*	*4.16*	*3.50*	*4.05*	*3.67*	*4.20*
Crișana-Maramureș	*3.58*	*4.19*	*3.32*	*4.05*	*3.65*	*4.28*
Banat	*3.44*	*3.92*	*3.21*	*3.65*	*3.50*	*3.98*

Vom sublinia mai întâiu că mărimea medie a gospodăriei noastre este destul de modestă; cu *3.76* suflete pe gospodărie. In mediul rural apare ușor urcată: *3.86* persoane, dar în mediul urban este de numai *3.47* locuitori pe gospodărie. Acestea pentru întreaga țară. Pe provincii, cifra variază între *3.44* în Banat și maxima de *4.05* dată de către Dobrogea. In mediul rural, la un nivel puțin mai ridicat, se respectă ordinea de succesiune a provinciilor. La orașe, paralelismul nu se mai păstrează, iar Oltenia se remarcă prin numărul mijlociu pe gospodărie cel mai ridicat *(3.84)*, mai mic însă decât gospodăria mijlocie din sânul populației sale rurale.

Intre cele două recensăminte, 1930 și 1948, media locuitorilor pe gospodărie a scăzut simțitor cu *0.55* suflete, dela *4.31* la *3.76*. Această ultimă cifră este chiar inferioară mediei deținute de Banat în 1930, provincie care cu *3.92* suflete pe gospodărie se așeza atunci în coada tuturor celorlalte provincii. Scăderile cele mai accentuate s'au înregistrat în cazul Dobrogei — care în 1930 prezinta cea mai numeroasă gospodărie *(4.77)*, — atât la populația totală *(— 0.72)*, cât mai ales în mediul urban *(—0.81)*. Reduceri mai importante în mărimea gospodăriei acuză apoi Crișana-Maramureș și Muntenia.

Micșorarea numărului mediu al gospodăriei — cu toate rezervele teoretice făcute la începutul acestui capitol, — este un fapt îngrijorător. Deși se poate

presupune că în ultimii ani, din pricina crizei, în foarte multe cazuri, o mulţime de persoane sau rude tolerate, precum şi mare parte din personalul domestic au dispărut, numărul mediu de suflete pe gospodărie mai mic în 1948, decât în 1930, însemnează totodată că în realitate se nasc din ce în ce mai puţin copii în ţara noastră.

REPARTIŢIA POPULAŢIEI PE SEXE

Proporţia pe care o deţin cele două sexe în sânul unei populaţii este destul de stabilă şi se modifică numai pe perioade lungi de timp, afară numai dacă nu intervin factori excepţionali şi îndeosebi războaie care, bine înţeles, afectează în primul rând populaţia bărbătească.

La recensământul din 1948 pe întreg teritoriul ţării s'au numărat 7,671,569 bărbaţi şi 8,201,055 femei, deci cu 529,486 suflete mai multe femei. In proporţii aceasta revine la *48.3%* bărbaţi, faţă de *51.7%* femei, sau la 107 femei pentru 100 bărbaţi. Se ştie că pentru născuţii-vii raportul este tocmai invers. In mediul rural proporţiile sunt identice cu cele de mai sus, în schimb în mediul urban bărbaţii sunt mai bine reprezentaţi, dând *48.6%* faţă de

REPARTIŢIA POPULAŢIEI DUPĂ SEX, PE PROVINCII ŞI MEDII

Denumirea provinciilor	Masculin + femenin Cifre absolute	Masculin		Femenin	
		Cifre absolute	%	Cifre absolute	%
Ţara întreagă					
Total	15,872,624	7,671,569	48.3	8,201,055	51.7
Dobrogea	503,217	251,440	*50.0*	251,777	*50.0*
Transilvania	3,420,859	1,671,678	*48.9*	1,749,181	*51.1*
Crişana-Maramureş	1,391,672	678,730	*48.8*	712,942	*51.2*
Muntenia	4,991,289	2,408,414	*48.3*	2,582,875	*51.7*
Moldova	2,598,258	1,247,037	*48.0*	1,351,221	*52.0*
Bucovina	300,751	144,196	*47.9*	156,555	*52.1*
Banat	948,596	452,041	*47.7*	496,555	*52.3*
Oltenia	1,717,982	818,033	*47.6*	899,949	*52.4*
Mediul urban					
Total	3,713,139	1,803,093	48.6	1,910,046	51.4
Dobrogea	146.472	73,443	*50.1*	73,029	*49.9*
Transilvania	637,181	312,742	*49.1*	324,439	*50.9*
Crişana-Maramureş	279,602	134,200	*48.0*	145,402	*52.0*
Muntenia	1,616,516	781,656	*48.4*	834,860	*51.6*
Moldova	523,509	251,377	*48.0*	272,132	*52.0*
Bucovina	62,195	29,241	*47.0*	32,954	*53.0*
Banat	202,121	97,113	*48.0*	105,008	*52.0*
Oltenia	245,543	123,321	*50.2*	122,222	*49.8*
Mediul rural					
Total	12,159,485	5,868,476	48.3	6,291,009	51.7
Dobrogea	356,745	177,997	*49.9*	178,748	*50.1*
Transilvania	2,783,678	1,358,936	*48.8*	1,424,742	*51.2*
Crişana-Maramureş	1,112,070	544,530	*49.0*	567,540	*51.0*
Muntenia	3,374,773	1,626,758	*48.2*	1,748,015	*51.8*
Moldova	2,074,749	995,660	*48.0*	1,079,089	*52.0*
Bucovina	238,556	114,955	*48.2*	123,601	*51.8*
Banat	746,475	354,928	*47.5*	391,547	*52.5*
Oltenia	1,472,439	694,712	*47.2*	777,727	*52.8*

BCU IASI BIBLIOTECA CENTRALA UNIVERSITARA

51.4%. Diferența între sexe se atenuează puțin în orașe, din pricina concentrării în ele a ostașilor sub arme, a tineretului școlăresc și a muncitorilor necalificați sau sezonieri veniți în orașe, în prima etapă, pentru căutare de lucru.

Față de 1930, când proporția bărbaților era de 49.1%, — iar a femeilor de 50.9% (în mediul urban și rural fiind respectiv: 49.7% bărbați, 50.3% femei și 49.0% bărbați și 51.0% femei), — se observă o reducere importantă a proporției populației masculine. Fără îndoială că pierderile de război și migrațiunile, care au afectat în deosebi populația bărbătească, nu sunt străine de faptul subliniat mai sus. Asemenea scăderi s'au înregistrat atât în mediul rural, cât și în cel urban, între cele două recensăminte considerate.

Din tabloul de mai sus, se constată că, dintre toate provinciile țării, Dobrogea este aceea în care se poate observa o stare de echilibru între cele două sexe, având numai cu 337 suflete mai multe femei decât bărbați. Dobrogea împreună cu Transilvania, Crișana-Maramureș și Muntenia se așează deasupra mediei pe țară. Celelalte provincii dau o proporție de bărbați inferioară mediei de 48.3%, în special provinciile de Vest ale țării și anume Banatul și Oltenia. Explicația acestei stări de lucruri variază probabil cu provincia, dar în ceea ce privește Oltenia, aceasta a fost și în trecut provincia cu cea mai redusă proporție de bărbați, din pricina exodului neîntrerupt al populației bărbătești spre centrele urbane din restul țării în căutare de lucru, caracterizându-se astfel ca una din provinciile de emigrare. Proporțiile scăzute înregistrate în Banat, Bucovina și Moldova se datoresc, între altele, pierderilor efective de populație masculină pricinuite de război și urmărilor lui, pierderi care în Banat, cu toată prezența noilor coloniști, se pare că nu au putut fi împlinite.

In cazul mediului urban, Oltenia se remarcă în schimb prin cea mai ridicată proporție de bărbați dintre toate celelalte provincii, anume 50,2%. Ceea ce ne-ar îndemna să afirmăm că centrele locale urbane constitue prima etapă de oprire în exodul oltenilor spre a găsi o ocupație și a-și putea câștiga existența. Dintre celelalte provincii numai în Dobrogea numărul bărbaților întrece pe cel al femeilor, în mediul urban (50.1%). In ceea ce privește mediul rural, aceleași 4 provincii dau procentul cel mai scăzut de bărbați, bine înțeles recordul fiind deținut tot de Oltenia, pentru motivele expuse mai sus.

REPARTIŢIA POPULAŢIEI PE GRUPE DE VÂRSTĂ

Distribuţia pe grupe de vârstă a unei populaţii prezintă la rândul ei, în condiţiuni normale, o stabilitate în timp destul de remarcabilă. O serie de calamităţi, epidemii, secetă, etc. şi în deosebi războiul, pot aduce modificări importante. Pe lungă durată, structura pe vârste a populaţiei se deplasează în funcţie de tendinţele natalităţii şi mortalităţii constatate la acea anumită populaţie. Nici populaţia ţării noastre n'a fost cruţată de asemenea nenorociri, mai ales în ultimul timp, astfel că este de aşteptat ca distribuţia pe grupe de vârstă să fi suferit unele schimbări.

Mai întâi vom prezenta distribuţia la ultimul recensământ.

DISTRIBUŢIA POPULAŢIEI PE GRUPE DE VÂRSTĂ ŞI MEDII IN 1948

Grupe de vârstă	Ţara întreagă		Urban		Rural	
	Cifre absolute	%	Cifre absolute	%	Cifre absolute	%
Total	15,872,624	100 0	3,713,139	100.0	12,159,485	100.0
Sub 7 ani	2,009,808	*12.7*	335,576	*9.0*	1,674,232	*13.8*
7 -14 ani	2,578,315	*16.2*	445,817	*12.0*	2,132,498	*17.5*
15 -44 ani	7,466,394	*47.0*	2,009,895	*54.1*	5,456,499	*44.9*
45 -60 ani	2,524,415	*15.9*	622,356	*16.8*	1,902,059	*15.6*
Peste 60 ani	1,293,692	*8.2*	299,495	*8.1*	994,197	*8.2*

Ţara noastră se remarcă astăzi printr'o proporţie destul de redusă de tineret. Tabelul precedent ne arată că tineretul până la 14 ani inclusiv reprezintă o proporţie de aproape *30%* în sânul populaţiei. Această proporţie este simţitor mai modestă, ceva mai mult de o cincime *(21.0%)*, în mediul urban, dar atinge *31.3%* în cazul populaţiei rurale. Se ştie că populaţia satelor noastre este aceea care are natalitatea cea mai ridicată şi că ei i se datoreşte excedentul natural înregistrat, spre deosebire de populaţia oraşelor care nu creşte în mod natural decât foarte puţin sau de loc, sporul real înregistrat în unele cazuri fiind rezultatul afluxului în oraşe al populaţiei rurale excedentare. Ca un corolar al observaţiilor de mai sus, grupurile de 15 ani şi peste în mediul urban dau proporţii superioare celor întâlnite în populaţia rurală.

Şi între sexe există deosebiri în privinţa repartiţiei pe grupe de vârstă, şi anume, deşi bărbaţii în întregul populaţiei sunt mai puţini decât femeile, după cum am arătat mai înainte, totuşi ei sunt aceia care sunt proporţional mai bine reprezentaţi în grupele de vârstă tinere. Proporţia lor este de

BCU IASI LIBRARY

30.6% până la 15 ani, pe când a femeilor este de numai *27.3%*.

DISTRIBUȚIA POPULAȚIEI MASCULINE ȘI FEMENINE PE GRUPE DE VÂRSTĂ

Grupe de vârstă	Bărbați		Femei	
	Cifre abs.	%	Cifre abs.	%
Total	7,571,569	100.0	8,201,055	100.0
Sub 7 ani	1,044,767	*13.6*	965,041	*11.8*
7 -14 ani	1,307,428	*17.0*	1,270,887	*15.6*
15 -44 ani	3,568,204	*46.5*	3,898,190	*47.5*
45 -60 ani	1,187,066	*15.5*	1,337,349	*16.3*
Peste 60 ani	564,104	*7.4*	729,588	*8.9*

Această inegalitate este rezultanta unui fapt de ordin natural, biologic, înregistrat de către cercetători încă dela mijlocul secolului al XVIII-lea. S'a observat anume că se nasc în chip normal mai mulți băieți decât fete, raportul fiind de 105—106 născuți-vii băieți la 100 fete. Pe măsură ce generațiile respective se apropie de pubertate și adolescență, din pricina unei mortalități mai ridicate la băieți, raportul dintre sexe tinde la egalitate, pentru ca, odată cu înaintarea în vârstă, raportul să se inverseze în favoarea sexului femenin.

Comparând distribuția pe grupe de vârstă la cele două epoci luate în considerație, 1930 și 1948, subliniem, mai întâiu, faptul diminuării cu o treime a procentului deținut de primul grup de vârstă, cel al copiilor sub 7 ani, — dela *19.3%* în 1930 la *12.7%*, în 1948. Aceeași scădere se observă la populația rurală, ea fiind mai puțin accentuată însă la populația urbană.

REPARTIȚIA POPULAȚIEI ȘI A SEXELOR PE GRUPE DE VÂRSTĂ IN 1930 ȘI 1948 IN PROCENTE

Grupe de vârstă	Populația						Sexe			
	Totală		Urbană		Rurală		Bărbați		Femei	
	1948	1930	1948	1930	1948	1930	1948	1930	1948	1930
Toate grup.	100,0	100,0	100,0	100,0	100,0	100,0	100,0	100,0	100,0	100,0
sub 7 ani ..	*12.7*	*19.3*	*9.0*	*13.3*	*13.8*	*20.9*	*13.6*	*19.8*	*11.8*	*18.8*
7 -14 ani .	*16.2*	*14.2*	*12.0*	*12.6*	*17.5*	*14.7*	*17.0*	*14.7*	*15.5*	*13.8*
15 -44 ani .	*47.0*	*47.4*	*54.1*	*55.1*	*44.9*	*45.3*	*46.5*	*46.8*	*47.5*	*47.9*
45 -60 ani .	*15.9*	*12.0*	*16.8*	*12.2*	*15.6*	*12.0*	*15.5*	*11.6*	*16.3*	*12.5*
peste 60 ani.	*8.2*	*7.1*	*8.1*	*6.9*	*8.2*	*7.1*	*7.4*	*7.2*	*8.9*	*6.9*

In cazul celui de al doilea grup de vârstă, cel dela 7—14 ani, situația este inversată, adică procentele sunt mai ridicate în 1948 decât în 1930. Faptul nu însemnează o îmbunătățire reală și permanentă a structurii pe vârste a populației noastre. Adevărul este nu că, în 1948, s'a ameliorat calitativ situația, ci că, în 1930, grupul dela 7—14 ani era foarte slab reprezentat în sânul populației dela acea dată, din pricina perioadei de război 1916—1920, în care s'au născut prea puțini copii. După calculele

noastre în 1930, la grupul de 7—14 ani, au lipsit la numărătoare aproximativ 500.000 copii, adică toţi cei care nu s'au născut la vremea lor şi ar fi atins, la data recensământului, vârsta între 10 şi 14 ani.

Importanţa grupului dela 15 la 44 ani este staţionară, între cele două recensăminte. In schimb, proporţia grupelor mature şi a celor înaintate în vârstă, dela 45 inclusiv în sus, faţă de 1930, creşte simţitor, dela *19.1*% la *24.1*% în 1948, adică la aproape un sfert din populaţia totală.

Aceasta însemnează că populaţia ţării noastre a îmbătrânit şi constatarea nu este deloc îmbucurătoare. Dacă reluăm observaţia precedentă cea a scăderii accentuate remarcată la grupul copiilor sub 7 ani, pe sexe proporţiile se reduc: la bărbaţi dela *19.8*% la *13.6*%; iar la femei dela *18.8*% la *11.8*%, în 1948, — concluzia este şi mai turburătoare, prin faptul că nu ne putem aştepta curând la o îmbunătăţire a situaţiei. Piramida vârstelor în 1948 apare mult îngustată la bază.

Perspectivele de viitor sunt încă neclare, orice previziune fiind prematură. Ele sunt condiţionate de nivelul la care va reveni şi se va aşeza natalitatea populaţiei noastre după războiu, precum şi de eficienţa eforturilor de reducere a mortalităţii generale şi, în special, a celei infantile, în sânul populaţiei noastre.

REPARTIŢIA POPULAŢIEI DUPĂ LIMBA MATERNĂ

Deşi această problemă prezintă o importanţă deosebită, — întrucât cifrele obţinute mai cer o serie de

REPARTIŢIA POPULAŢIEI DUPĂ LIMBA MATERNĂ PE MEDII

Limba maternă	Rural şi urban		Urban		Rural	
	Cifre absolute	%	Cifre absolute	%	Cifre absolute	%
Total	15,872,624	100.0	3,713,139	100.0	12,159,485	100.0
Română	13,597,613	*85.7*	2,971,456	*80.0*	10,626,157	*87.4*
Maghiară	1,499,851	*9.4*	448,222	*12.1*	1,051,629	*8.6*
Germană	343,913	*2.2*	89,571	*2.4*	254,342	*2.1*
Rusă	39,332	*0.2*	14,105	*0.4*	25,227	*0.2*
Ucraineană	37,582	*0.2*	3,528	*0.1*	34,054	*0.3*
Sârbă, croată, slovenă,	45,447	*0.3*	5,783	*0.2*	39,664	*0.3*
Bulgară	13,408	*0.1*	1,562	*)	11,846	*0.1*
Cehoslovacă	35,143	*0.2*	4,409	*0.1*	30,734	*0.3*
Polonă	6,753	*)	3,777	*0.1*	2,976	*)
Idiş	138,795	*0.9*	129,208	*3.5*	9,587	*0.1*
Greacă	8,696	*0.1*	8,491	*0.2*	205	*)
Albaneză	735	*)	701	*)	34	*)
Armeană	6,987	*)	6,872	*0.2*	115	*)
Turcă-tătară	28,782	*0.2*	9,344	*0.3*	19,438	*0.2*
Ţigănească	53,425	*0.3*	7,530	*0.2*	45,895	*0.4*
Alte limbi	15,639	*0.1*	8,255	*0.2*	7,384	*0.1*
Nedeclarată	523	*)	325	*)	198	*)

*) Proporţii sub *0,1*%.

BCU IASI

verificări de amănunt, precum și o confruntare a lor cu rezultatele privind distribuția pe naționalități a populației, rezultate care abia de aci înainte urmează să fie extrase din materialul de recensământ adunat, — ne vom mărgini de data aceasta la o simplă prezentare a datelor sumare provizorii, pentru întreaga țară și pe medii.

Vom menționa aci numai că *85.7%* din populație s'a declarat de limbă maternă română, *9.4%* de limbă maternă maghiară, *2.2%* de limbă maternă germană, *0.9%* de limbă maternă idiș, iar restul de *1.8%* a declarat alte limbi materne. In populația rurală proporția celor cu limba maternă română este mai ridicată, atingând *87.4%*. In schimb, în populația urbană, cei cu limba maternă română reprezintă *80.0%*.

ANALFABETISMUL

Dintre caracteristicile populației, știința de carte s'a bucurat de o atenție deosebită cu prilejul recensământului dela 25 Ianuarie. Spre a procura Ministerului Educației Naționale documentarea necesară în vederea unei acțiuni de înlăturare a neștiinței de carte, i-a fost consacrat un formular special denumit RAN (recensământul analfabeților) pe care au fost înscriși toți neștiutorii de carte întâlniți în populația de 7 ani și peste.

Analfabetismul e mult mai scăzut decât la recensămintele din trecut dar totuși important. Trei din patru locuitori de 7 ani și peste știu carte, iar unul nu. Cu 17 ani mai înainte, în 1930, mai erau analfabeți 2 din 5 locuitori de 7 ani și peste. In mijlocie, proporția analfabeților a scăzut anual cu câte un procent în intervalul scurs dela recensământul din 1930. Este probabil ca atare că, dacă, în viitor, școala ar funcționa așa ca în ultimele două decenii, în jurul anului 1960 proporția analfabeților s'ar

ANALFABETISMUL IN 1948 ȘI 1930 (POPULAȚIA DE 7 ANI ȘI PESTE)

Anul	Total	Neștiutori de carte	% neștiutorilor de carte
1948	13,862,816	3,197,278	*23,1*
1930	11,531,831	4,402,918	*38,2*

apropia de *10%*. Acțiunea începută de instruire a analfabeților adulți va grăbi fără îndoială atingerea acestei etape.

Recensământul din 1948 arată că o pătrime din calea spre știința de carte generalizată mai rămâne

BCU IAȘI CENTRAL UNIVERSITY LIBRARY

încă de parcurs. Pe teritoriile foste sub stăpânire austriacă, unde aceasta a început încă din vremea Mariei Tereza şi a lui Iosif al II-lea (Ratio Educationis datează din 1777), proporţia analfabeţilor e mai redusă decât în fostele Principate, unde acţiunea şcolară a început cu cincizeci de ani mai târziu, din anul punerii în aplicare a Regulamentului organic.

Dacă privim deosebit populaţia urbană şi populaţia rurală din 1948 şi pe bărbaţi deosebit de femei, constatăm că neştiinţa de carte este mult mai frecventă la ţară decât în oraşe şi printre femei la fel mai mult decât printre bărbaţi.

EVOLUŢIA ANALFABETISMULUI IN ULTIMII 50 ANI
Populaţia în vârstă de şcoală şi mai mare

Anii	Total	Neştiutori de carte	% neştiutorilor de carte
Transilvania, Banatul şi Crişana-Maramureş			
1948	5,053,125	956,939	*18.9*
1930	4,596,905	1,517,183	*33.0*
1910	4,481,423	2.188,907	*48.8*
1900	4,143,077	2,355,846	*56.9*
Oltenia, Muntenia, Dobrogea Veche şi Moldova			
1948	8,547,618	2,197,053	*25.7*
1930	6,673,340	2,950,662	*44.2*
1912	5,716,400	3,473,389	*60.7*
1899	4,694,288	3,659,691	*78.0*

Dintre orăşenii de 7 ani şi peste, este analfabet numai unul din 10; pe când dintre săteni sunt analfabeţi aproape 3 din 10.

ANALFABETISMUL PE MEDII (POPULAŢIA DE 7 ANI SI PESTE)

Mediul	Total	Neştiutori de carte	% neştiutorilor
Total	13,862,816	3,197,278	23.1
Populaţia urbană	3,377,563	363,071	*10.7*
Populaţia rurală	10,485,253	2,834,207	*27.0*

Printre femei, neştiinţa de carte este de două ori mai răspândită decât printre bărbaţi. In cazul lor, tot câte una din trei este neştiutoare de carte, pe când în cazul bărbaţilor numai câte unul din şase.

ANALFABETISMUL DUPĂ SEXE (POPULAŢIA DE 7 ANI ŞI PESTE)

Sexul	Total	Neştiutori de carte	% neştiutorilor de carte
Total	13,862,816	3,197,278	23.1
Bărbaţi	6,626,802	960,802	*14.5*
Femei	7,236,014	2,236,476	*30.9*

Printre bărbaţii din oraşe, analfabetismul este mai rar, iar printre femeile dela ţară, dimpotrivă, mai răspândit. Intre aceste două extreme, femeile

BCU IASI CENTRAL UNIVERSITY LIBRARY

din orașe se plasează în fața bărbaților dela țară când e vorba de știința de carte. Pe când din populația bărbătească din orașe un analfabet revine la șasesprezece știutori de carte, în populația feminină rurală o analfabetă revine la două știutoare de carte. In rândul femeilor din orașe o analfabetă revine la 6 știutoare de carte, iar în rândul bărbaților dela țară un analfabet revine la 5 știutori de carte. In raport cu țelul științei de carte generalizate printre toți locuitorii care au împlinit 7 ani, bărbații din orașe sunt aproape ajunși la țintă, femeile din orașe și bărbații dela țară se găsesc în etapa finală, iar femeile dela țară se apropie de ultima treime a parcursului.

ANALFABETISMUL PE SEXE ȘI MEDII (POPULAȚIA DE 7 ANI ȘI PESTE)

Mediul	Bărbați			Femei		
	Total	Neștiutori de carte	%	Total	Neștiutoare de carte	%
Orașe	1,631,005	96,103	*5.9*	1,746,558	266,968	*15.3*
Sate	4,995,797	864,699	*17.3*	5,489,456	1,969,508	*35,9*

In provinciile de dincoace de Carpați și în Dobrogea neștiința de carte e mai frecventă. In provinciile foste sub stăpânire austriacă, dimpotrivă, mai rară. In Banat, în Bucovina și în Transilvania un analfabet revine la 5 știutori de carte, pe când în Muntenia, Moldova, Dobrogea, Crișana-Maramureș, numai la 3. In Oltenia aproape la numai doi.

ANALFABETISMUL PE PROVINCII
Populația de 7 ani și peste

Provincia	Total	Neștiutori de carte	% neștiutorilor de carte
ROMÂNIA	13,862,816	3,197,278	23.1
Oltenia	1,504,199	437,464	*29.1*
Moldova	2,225,939	568,491	*25.5*
Muntenia	4,386,296	1,088,330	*24.8*
Crișana-Maramureș	1,224,778	294,106	*24.0*
Dobrogea	431,184	102,768	*23.8*
Transilvania	2,966.216	523,254	*17.6*
Bucovina	262,073	43,286	*16.5*
Banatul	862,131	139,579	*16.2*

Județele care se prezintă mai prost din punctul de vedere al științei de carte au peste *35*% analfabeți în populația rurală. Mai bine se prezintă cele câteva județe din Sud-Estul Transilvaniei fiecare cu mai puțin de *10*% analfabeți în populația rurală.

Cartograma 3 arată proporția neștiutorilor de carte în populația rurală a fiecăruia dintre județe. Atrage atenția insula celor 9 județe cu mai puțin

BCU IAȘI · BIBLIOTECA CENTRALĂ UNIVERSITARĂ · LIBRARY

de 10% respectiv 20% analfabeţi din Sud-Estul Transilvaniei. Cele 3 judeţe ale Bucovinei con-

3. PROPORŢIA NEŞTIUTORILOR DE CARTE IN MEDIUL RURAL

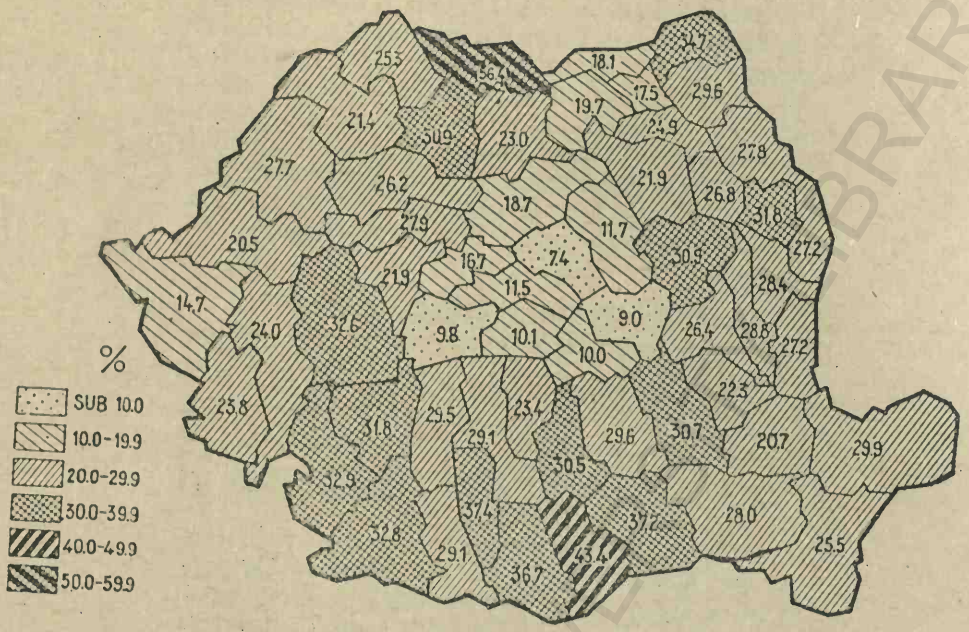

stitue în Nord-Estul ţării o a doua regiune avansată în privinţa ştiinţei de carte, iar o a treia judeţul Timiş, la marginea de Sud-Vest. Cu o treaptă

JUDEŢELE CU PROPORŢIA MAI RIDICATĂ ŞI MAI SCĂZUTĂ DE ANALFABEŢI

Populaţia de 7 ani şi peste

Judeţul	Total	Neştiutori de carte	% neştiutorilor de carte
Maramureş	110,216	62,175	*56.4*
Vlaşca	265,665	115,367	*43.4*
Olt	170,026	63,634	*37.4*
Ilfov	366,553	136,527	*37.2*
Teleorman	311,023	114,159	*36.7*
Dorohoi	136,287	47,246	*34.7*
Mehedinţi	253,058	83,179	*32.9*
Dolj	388,353	127,509	*32.8*
Hunedoara	242,419	78,998	*32.6*
Vaslui	114,946	36,545	*31.8*
Suceava	86,542	15,146	*17.5*
Târnava-Mică	119,853	20,021	*16.7*
Timiş	362,012	53,391	*14.7*
Cluc	110,563	12,948	*11.7*
Târnava-Mare	102,604	11,749	*11.5*
Făgăraş	70,286	7,114	*10.1*
Braşov	105,279	10,506	*10.0*
Sibiu	123,459	12,097	*9.8*
Trei-Scaune	101,786	9,185	*9.0*
Odorhei	98,266	7,258	*7.4*

mai jos, între 20—30% analfabeți, se dispune în rândul acestor regiuni grupul celor 10 județe așezate radiar în jurul porturilor Galați și Brăila. Regiunea de analfabetism din Nordul țării are drept nucleu Maramureșul, iar regiunea de analfabetism din câmpia Dunării, Vlașca. Bucureștii sunt așezați la o margine a acestei insule. O a treia insulă de neștiință de carte e marcată prin bara pe care o reprezintă județele Bacău și Vaslui din Mol-

ORAȘELE CU PROPORȚIA MAI RIDICATĂ ȘI MAI SCĂZUTĂ DE ANALFABEȚI

Populația de 7 ani și peste

Orașul	Total	Neștiutori de carte	% neștiutorilor
Zimnicea	9,504	4,766	50.1
Darabani	9,591	3,456	36.0
Târgu Frumos	3,989	1,431	35.9
Băilești	13,557	3,986	29.4
Plenița	6,096	1,782	29.2
Alexandria	15,851	4,403	27.8
Strehaia	6,950	1,857	26.7
Hârlău	3,661	974	26.6
Ștefănești	6,804	1,777	26.1
Eforie	383	99	25.8
Cluj	105,805	5,182	4.9
Oradea	74,453	3,396	4.6
Sfântu Gheorghe	12,433	548	4.4
Târgu Mureș	41,832	1,793	4.3
Făgăraș	8,407	350	4.2
Odorhei	9,044	357	3.9
Timișoara	104,651	3,838	3.7
Miercurea Ciuc	5,403	175	3.2
Brașov	75,412	2,336	3.1
Sibiu	55,040	1,624	2.9

dova. Regiunea de știință de carte din inima țării are prelungiri spre Sud, Est și Vest. Spre Sud, ea răsbate pe Olt în jos până la Dunăre, în Argeș și Muscel și în Prahova, secționând și subțiind brâul județelor cu mai multă neștiință de carte, care ține din Munții Olteniei până în Ilfov și la Buzău. Spre Vest ea rupe în dreptul județelor Alba, Turda și Cluj, bara de neștiință de carte care lega Hunedoara cu Maramureșul prin Munții Apuseni, unind astfel șesul Tisei cu Câmpia Transilvaniei. Spre Est ea secondează acțiunea Bucovinei asupra județelor Moldovei de Nord.

România numără orașe cu mai puțin de 5% neștiutori de carte între locuitorii de 7 ani și peste. Alte orașe însă prezintă proporții de peste 30% neștiutori de carte în sânul aceleiași populații.

Cartograma 4 evidențiază proporția analfabeților în populația urbană a fiecărui județ. Mult mai palidă, ea arată un stadiu mai avansat al răspândirii științei de carte. Regiunea de știință de carte din Sud-Estul

Transilvaniei s'a întins ca o apă rupând bariera din Vest şi ocolind Hunedoara şi Severinul, Turda şi Târnava-Mică. Populaţia din aproape toate judeţele Olteniei, Munteniei, Dobrogei, Moldovei şi a Crişanei-Maramureş au devenit prelungirea ei. Orăşenii din Ilfov, adică Bucureştenii (Olteniţa prezintă *25.8%* analfabeţi) cu mai puţin de *10%* anal-

4. PROPORŢIA NEŞTIUTORILOR DE CARTE IN MEDIUL URBAN

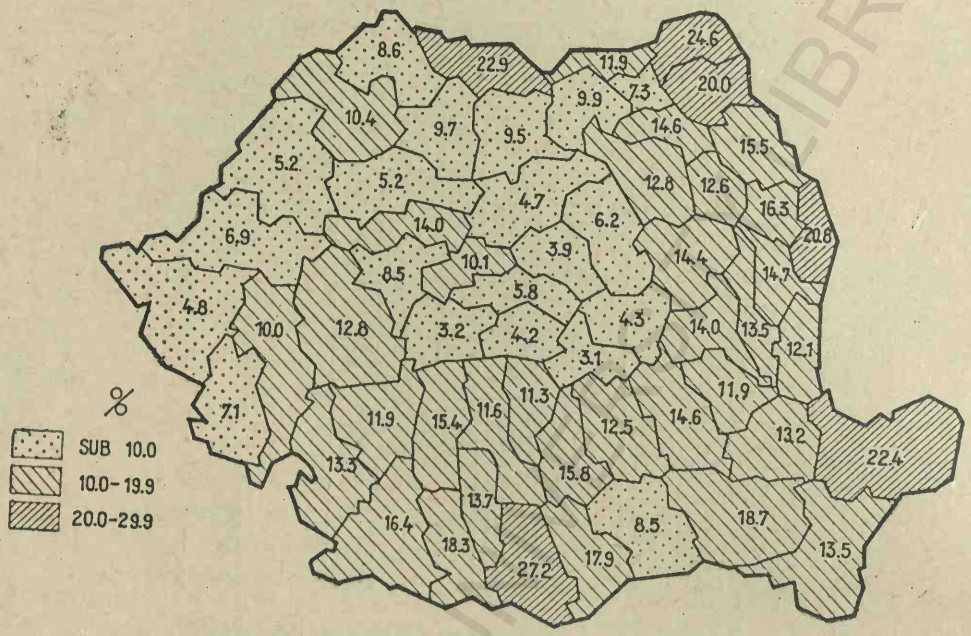

fabeţi fac figură de unic şi important avanpost al regiunei de ştiinţă de carte din inima ţării. Numai populaţia urbană a câtorva judeţe dela marginea ţării fac figură de ultime redute ale regiunilor de neştiinţă de carte dela Sud şi din Nord.

Procentele relativ ridicate de analfabeţi în populaţia urbană din Tulcea, Fălciu, Botoşani şi Dorohoi se datoresc stagnării oraşelor din aceste judeţe.

Cartograma 5 exemplifică măsura în care în cadrul oraşelor suburbanele prezintă proporţii mai ridicate de analfabeţi decât vechiul centru urban. Ea arată, în cazul Bucureştilor, cum sâmburele cu mai puţini neştiutori de carte din centru este împrejmuit de o centură aproape neîntreruptă de circumscripţii şi suburbane cu neştiinţa de carte mai frecventă. Pe când în cele 4 sectoare ale Municipiului inclusiv suburbanele înglobate proporţia analfabeţilor e de *8.4%* în regiunea suburbană ea atinge *13.8%*. Anume suburbane au chiar peste

25% analfabeți (Popești-Leordeni 25.4%, Chiajna 28.1%).

Orice efort de reducere a analfabetismului va trebui aplicat întâi de toate în insulele de neștiință de carte. Dispariția analfabetismului nu va putea fi grăbită fără ca județele, plășile, orașele, suburbanele care se găsesc în această situație, să fie apropiate de nivelul mediu.

Analiza datelor cu privire la masa celor 3,2 milioane analfabeți numărați cu prilejul recensământului oferă documentarea necesară în vederea unei acțiuni de reducere a analfabetismului. Pot fi determinate astfel concentrările de analfabeți și aplicate rațional eforturile asupra sexului, profesiunilor, grupelor de vârstă, a regiunilor și orașelor care numără mai mulți neștiutori de carte.

DISTRIBUȚIA ANALFABEȚILOR PE SEXE

Sexul	Neștiutori de carte	%
Total	3,197,278	100.0
Bărbați	960,802	30.1
Femei	2,236,476	69.9

Analfabetismul este o problemă ce se pune îndeosebi în cazul femeilor. Peste două treimi dintre analfabeții din țară sunt femei și mai puțin de o treime bărbați.

Analfabetismul este apoi o problemă ridicată de populația agricolă și de femeile fără altă ocupație decât menajul. Aproape trei sferturi dintre analfabeții numărați trăiesc de pe urma agriculturii. Numai o zecime dintre ei se găsesc în meserii, industrie, comerț, slujbe la Stat, comună și județ. Restul analfabeților se recrutează dintre persoanele înscrise în grupa fără ocupație, compusă aproape

ANALFABEȚII DUPĂ OCUPAȚIE

Ocupația	Neștiutori de carte	%
Total	3,197,278	100.0
Agricultori	2,348,850	73.5
Meseriași sau salariații lor	19,971	0.6
Salariați la întreprinderi	57,201	1.6
a) lucrători calificați	(9,311)	(0.3)
b) lucrători necalificați	(40,489)	(1.3)
c) altfel de salariați	(7,401)	(0.2)
Salariați Stat, județ, comună	8,359	0.3
Comercianți sau salariații lor	4,011	0.1
Alte ocupații	244,798	7.7
Nu are nici o ocupație	514,088	16.1

exclusiv din gospodine, care-și văd numai de menaj, precum și din grupa alte ocupații în care intră tot restul divers al profesiunilor.

5. PROPORŢIA NEŞTIUTORILOR DE CARTE IN MUNICIPIUL BUCUREŞTI

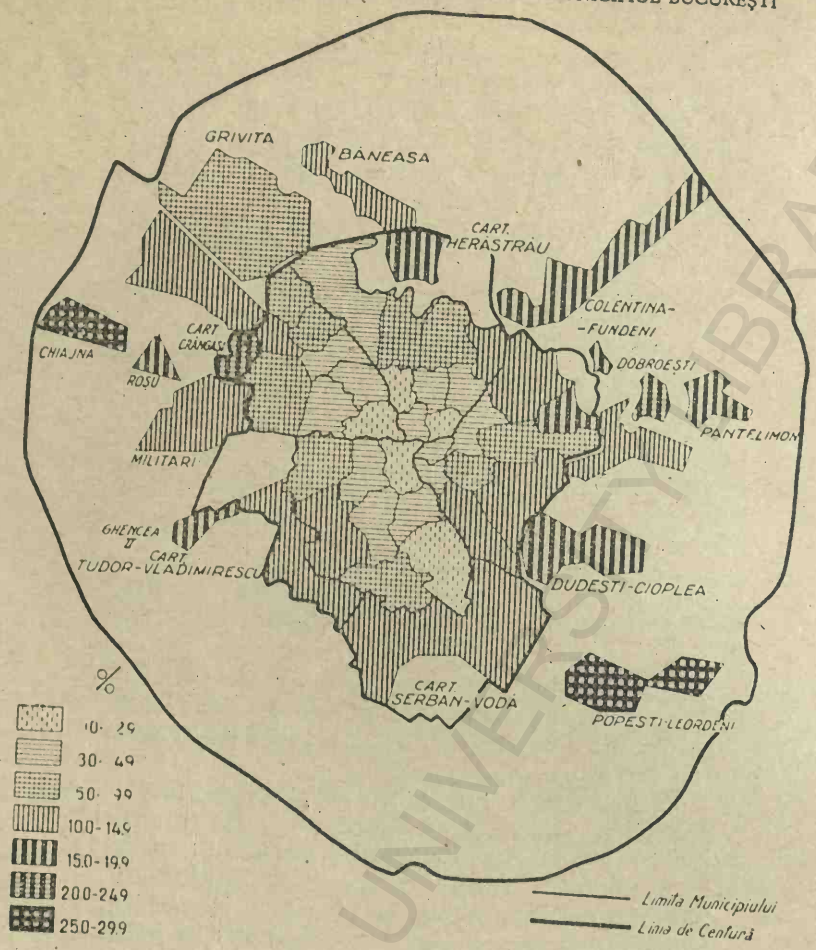

Analfabetismul mai este apoi o problemă ridicată de adulţi şi de bătrâni. Peste două treimi dintre analfabeţi numără cel puţin 30 de ani. Analfabeţii de 7—29 ani reprezintă mai puţin de o treime din totalul analfabeţilor.

ANALFABEŢII PE GRUPE DE VÂRSTĂ

Grupe de vârstă	Neştiutori de carte	%
Total	3,197,278	100.0
7 -12 ani	253,567	7.9
13 -19 ani	323,484	10.1
20 -29 ani	358,958	11.2
30 -49 ani	1,044,960	32.7
50 -64 ani	763,198	23.9
65 ani şi peste	453,111	14.2

BCU IASI CENTRAL UNIVERSITY LIBRARY

Faptul că aproape o treime din totalul analfabeților se recrutează dintre contingentele populației de 7—29 ani apare totuși de o gravitate excepțională. Insemnează că România riscă să mai numere analfabeți și după câteva decenii, când vor atinge maturitatea și bătrânețea membrii acestor contingente tinere. Intr'o țară cu 14,000 școli primare la 13,600 localități, cu 1 învățător la mai puțin de 50 copii în vârstă de școală (7—12 ani) chiar după comprimări, aparatul școlar are capacitatea necesară pentru a-i instrui pe toți copiii. Imprejurarea că unii au crescut în ultimii ani fără să o fi frecventat se datorește fie proastei funcționări a învățământului, fie unor piedici economice-sociale, sau mai probabil ambelor cauze. Numai îmbunătățirea funcționării școlii și înlăturarea piedicilor poate evita permanentizarea unei cote oarecare de analfabeți.

Rolul învățământului primar în înlăturarea analfabetismului îl arată faptul că aproape toți neștiutorii de carte n'au umblat niciodată la școală. Numai unul din 14 analfabeți a umblat la școală fără să o termine. Numărul celor ce s'au declarat analfabeți deși au absolvit școala este disparent.

ȘCOLARITATEA NEȘTIUTORILOR DE CARTE

Situația școlară	Neștiutori de carte	%
Total	3,197,278	100.0
N'au fost deloc la școală	2,959,127	*92.6*
Au întrerupt școala primară	232,533	*7.3*
Au absolvit școala primară	5,618	*0.2*

Analfabetismul începe a nu mai fi o problemă în orașe. Mai este, însă, o problemă a satelor, de vreme ce nouă zecimi dintre analfabeți se recrutează din populația rurală.

DISTRIBUȚIA PE MEDII A ANALFABEȚILOR

MEDIUL	Neștiutori de carte	%
Total	3,197,278	100.0
Orașe	363,071	*11.4*
Sate	2,834,207	*88.6*

Diferențele regionale în răspândirea analfabeților sunt considerabile. O treime dintre toți analfabeții au fost numărați în Muntenia și câte o șesime în Moldova, Transilvania și Oltenia. Crișana cu Maramureșul, Banatul, Dobrogea și Bucovina numără puțini analfabeți. Totalizează împreună de abia cât

una din provinciile pomenite mai sus, adică tot o şesime din masa analfabeţilor.

DISTRIBUŢIA PE PROVINCII A MASEI ANALFABEŢILOR

PROVINCIA	Neştiutori de carte	%
ROMÂNIA	3,197,278	100.0
Muntenia	1,088,330	*34.0*
Moldova	568,491	*17.8*
Transilvania	523,254	*16.4*
Oltenia	437,464	*13.7*
Crişana-Maramureş	294,106	*9.2*
Banatul	139,579	*4.4*
Dobrogea	102,768	*3.2*
Bucovina	43,286	*1.4*

Judeţele Ilfov, Dolj, Vlaşca, Teleorman şi Prahova singure numără în populaţia lor rurală aproape 600,000 analfabeţi, adică mai mult decât Crişana cu Maramureşul, Banatul, Dobrogea şi Bucovina împreună. Fiecare dintre cele 5 judeţe pomenite numără peste 100,000 analfabeţi rurali. Alte 5 judeţe numără fiecare între 75,000 şi 100,000 analfabeţi rurali. In fiecare din aceste judeţe se găsesc mai mult de *2.5*% din totalul pe ţară al analfabeţilor rurali.

In schimb, alte 9 judeţe totalizează de abia împreună 100,000 analfabeţi rurali. Trei din acestea numără fiecare mai puţin de 10,000 analfabeţi în toate satele lor. Alte 6 numără numai între 10,000—15,000.

JUDEŢELE CU CEI MAI MULŢI ŞI CU CEI MAI PUŢINI ANALFABEŢI IN POPULAŢIA RURALĂ

JUDEŢUL	Neştiutori de carte	%	JUDEŢUL	Neştiutori de carte	%
Rural	2,834,207	100.0	Rural	2,834,207	100.0
Ilfov	136,527	*4.8*	Făgăraş	7,114	*0.3*
Dolj	127,509	*4.5*	Odorhei	7,258	*0.3*
Vlaşca	115,367	*4.1*	Trei-Scaune	9,185	*0.3*
Teleorman	114,159	*4.0*	Câmpulung	10,379	*0.4*
Prahova	104,011	*3.7*	Braşov	10,506	*0.4*
Bihor	99,747	*3.5*	Târnava-Mare	11,749	*0.4*
Dâmboviţa	83,202	*2.9*	Sibiu	12,097	*0.4*
Mehedinţi	83,179	*2.9*	Rădăuţi	12,099	*0.4*
Buzău	79,396	*2.8*	Ciuc	12,948	*0.5*
Hunedoara	78,998	*2.8*	Suceava	15,146	*0.5*

Dintre oraşe, Bucureştii numără ceva mai mult de 80,000 analfabeţi. Alte trei oraşe mari numără peste 10,000 analfabeţi. Intre 4,000 şi 10,000 analfabeţi se mai găsesc încă în alte 11 oraşe. Sunt în genere oraşe mari, dar şi unele oraşe mici ca Zimnicea şi Alexandria cu analfabetismul relativ foarte răspândit.

ORAȘELE CU CEI MAI MULȚI ȘI CU CEI MAI PUȚINI ANALFABEȚI

ORAȘUL	Neștiutori de carte	%	ORAȘUL	Neștiutori de carte	%
Urban	363,071	100.0	Urban	363,071	100.0
București	80,369	22.1	Eforie	99	*)
Iași	12,537	3.5	Carmen-Sylva	125	*)
Brăila	11,575	3.2	Govora	148	*)
Ploești	10,270	2.7	Miercurea-Ciuc	175	*)
Galați	8,885	2.4	Predeal	179	*)
Constanța	8,004	2.2	Tg.-Săcuesc	189	0.1
Arad	5,506	1.5	Baia-de-Aramă	276	0.1
Buzău	5,297	1.5	Abrud	290	0.1
Cluj	5,182	1.4	Solca	299	0.1
Giurgiu	4,919	1.4	Năsăud	337	0.1
Zimnicea	4,766	1.3	Făgăraș	350	0.1
Botoșani	4,710	1.3	Gura-Humorului	360	0.1
Tulcea	4,463	1.2	Cisnădie	363	0.1
Alexandria	4,403	1.2	Baia-Sprie	392	0.1
Băilești	3,986	1.1	Techirghiol	415	0.1

*) Sub 0,1%

Mai puțini analfabeți se găsesc în câteva orășele cu funcție de localitate balneară sau climaterică ori așezate în regiuni cu populația rurală relativ instruită.

* * *

Pentru a încheia socotim necesar să anunțăm că toate datele sumare, — care în articolul de față au fost prezentate numai pe țara întreagă și pe provincii istorice, — vor fi puse la dispoziția organelor de guvernământ, administrației publice, cercetătorilor și marelui public, pentru fiecare unitate administrativă în parte, adică pe județe, orașe, plăși, comune rurale și sate, într'o publicație specială care va apare, sperăm, foarte curând. Ulterior se vor publica și datele sumare privitoare la clădirile și locuințele din orașe și unele regiuni speciale rurale.

Cu acestea însă suntem departe de a fi epuizat bogata sursă de documentare pe care o închide în el materialul cules cu prilejul Recensământului din 25 Ianuarie 1948. Mărginindu-ne numai la populație (recensământul agricol va face obiectul unei expuneri deosebite), trebue să precizăm că materialul adunat va fi supus unei prelucrări sistematice complete, pentru a se obține rezultatele definitive ale recensământului 1948. Impreună cu celelalte analizate în articol, câteva elemente, cum ar fi distribuția populației pe sexe și grupe de vârstă, precum și știința de carte, în special în ceea ce privește gradul de instrucție atins de către știutorii de carte, vor fi tratate mult mai amănunțit. Apoi o serie de noui capitole, cuprinse în formularele de recensământ dar despre care nici nu s'a făcut mențiune în acest articol vor fi supuse prelucrării definitive.

BCU IAȘI UNIVERSITY LIBRARY

Aceste noui capitole privesc: *a)* situaţia membrilor gospodăriei faţă de capul ei; *b)* starea civilă a populaţiei; *c)* locul de naştere al locuitorilor şi anul stabilirii în localitatea în care au fost recenzaţi (capitole care vor îngădui o cercetare concludentă asupra migraţiunilor interne ale populaţiei şi asupra fenomenului urbanizării); *d)* repartiţia populaţiei după cetăţenie; *e)* după naţionalitate; *f)* după religie sau confesiune; *g)* distribuţia locuitorilor după profesiunea principală din care trăiesc sau pe care o exercită (specialitate, situaţia în profesiune, felul întreprinderii sau instituţiei unde este angajat); *h)* dacă locuitorul, calificat profesional, lucrează sau nu în prezent; *i)* profesiunea sau ocupaţia secundară şi *j)* pensionarii I.O.V.R.

Simpla enumerare a acestor capitole dă măsura diversităţii şi importanţei problemelor care urmează să fie tratate. Dacă adăugăm şi toate corelaţiile care se pot face între aceste capitole ne putem închipui uşor impresionanta documentare care se poate obţine din prelucrarea materialului de recensământ, documentare pe care urmează să se sprijine în viitor acţiunea de guvernare, în domeniul problemelor de populaţie.

BCU IAŞI/CENTRAL UNIVERSITY LIBRARY

ANEXĂ

POPULAȚIA ROMÂNIEI LA RECENSĂMÂNTUL DIN 25 IANUARIE 1948

PE PROVINCII, JUDEȚE, MEDII ȘI ORAȘE

BCU IAȘI/CENTRAL UNIVERSITY LIBRARY

BCU IASI/CENTRAL UNIVERSITY LIBRARY

POPULAȚIA ROMÂNIEI LA RECENSĂMÂNTUL DIN 25 IANUARIE 1948

DATE SUMARE PROVIZORII

Nr. curent	PROVINCIA Județul Mediul Orașul	Numărul gospodăriilor	POPULAȚIA			LIMBA MATERNĂ						Populația peste 7 ani	Neștiutorii de carte peste 7 ani	
			Total	Masculin	Feminin	Română	Ungară	Germană	Idiș	Alte limbi	Nedeclarată		Cifre absolute	%
1	2	3	4	5	6	7	8	9	10	11	12	13	14	15
	ROMÂNIA	4,218,667	15,872,624	7,671,569	8,201,055	13,597,613	1,499,851	343,913	138,795	291,929	523	13,862,816	3,197,278	23.1
	Urban	1,068,629	3,713,139	1,803,093	1,910,046	2,971,456	448,222	89,571	129,208	74,357	325	3,377,563	363,071	10.7
	Rural	3,150,038	12,159,485	5,868,476	6,291,009	10,626,157	1,051,629	254,342	9,587	217,572	198	10,485,253	2,834,207	27.0
I	OLTENIA	435,481	1,717,982	818,033	899,949	1,712,994	426	446	578	3,535	3	1,504,199	437,464	29.1
	Urban	63,964	245,543	123,321	122,222	242,627	359	407	569	1,579	2	224,423	35,091	*15.6*
	Rural	371,517	1,472,439	694,712	777,727	1,470,367	67	39	9	1,956	1	1,279,776	402,373	*31.4*
1	Județul Dolj	142,827	560,916	269,176	291,740	557,935	226	256	399	2,100	-	493,798	144,781	29.3
	Urban	31,418	114,849	56,162	58,687	113,043	214	251	399	942	-	105,445	17,272	*16.4*
	Municipiul Craiova	22,953	84,574	41,452	43,122	82,823	203	250	399	899	-	78,309	9,824	*12.5*
	Orașul Băilești	4,262	15,289	7,394	7,895	15,288	1	-	-	-	-	13,557	3,986	*29.4*
	Orașul Calafat	2,069	8,251	4,105	4,146	8,226	9	1	-	15	-	7,483	1,680	*22.4*
	Orașul Plenița	2,134	6,735	3,211	3,524	6,706	1	-	-	28	-	6,096	1,782	*29.2*
	Rural	111,409	446,067	213,014	233,053	444,892	12	5	-	1,158	-	388,353	127,509	*32.8*
2	Județul Gorj	60,309	229,315	107,736	121,579	229,101	47	11	8	148	-	200,995	60,625	30.2
	Urban	3,661	17,698	10,447	7,251	17,595	25	7	5	66	-	16,552	1,962	*11.9*
	Orașul Tg. Jiu	3,661	17,698	10,447	7,251	17,595	25	7	5	66	-	16,552	1,962	*11.9*
	Rural	56,648	211,617	97,289	114,328	211,506	22	4	3	82	-	184,443	58,663	*31.8*
3	Județul Mehedinți	87,204	329,072	156,131	172,941	327,858	71	137	136	869	1	290,361	88,122	30.3
	Urban	10,871	40,585	20,527	20,058	40,000	65	131	136	253	-	37,303	4,943	*13.3*
	Orașul Turnu Severin	8,138	31,296	16,188	15,108	30,726	63	127	135	245	-	29,005	2,810	*9.7*
	Orașul Baia de Aramă	416	1,513	726	787	1,513	-	-	-	-	-	1,348	276	*20.5*
	Orașul Strehaia	2,317	7,776	3,613	4,163	7,761	2	4	1	8	-	6,950	1,857	*26.7*
	Rural	76,333	288,487	135,604	152,883	287,858	6	6	-	616	1	253,058	83,179	*32.9*
4	Județul Romanați	73,099	314,112	149,316	164,796	313,807	14	10	15	266	-	272,159	75,846	27.9
	Urban	8,572	34,792	16,621	18,171	34,508	6	8	15	255	-	31,192	5,704	*18.3*
	Orașul Caracal	4,400	17,892	8,494	9,398	17,701	5	4	15	167	-	16,102	2,522	*15.7*
	Orașul Balș	1,625	6,128	2,949	3,179	6,128	-	-	-	-	-	5,444	1,201	*22.1*
	Orașul Corabia	2,547	10,772	5,178	5,594	10,679	1	4	-	88	-	9,646	1,981	*20.5*
	Rural	64,527	279,320	132,695	146,625	279,299	8	2	-	11	-	240,967	70,142	*29.1*
5	Județul Vâlcea	72,042	284,567	135,674	148,893	284,293	68	32	20	152	2	246,886	68,090	27.6
	Urban	9,442	37,619	19,564	18,055	37,481	49	10	14	63	2	33,931	5,210	*15.4*
	Orașul Râmnicu-Vâlcea	4,250	17,238	9,359	7,879	17,162	19	10	12	33	2	15,885	1,446	*9.1*
	Orașul Băile Govora	349	1,156	551	605	1,156	-	-	-	-	-	1,057	148	*14.0*
	Orașul Călimănești	933	3,329	1,577	1,752	3,325	-	-	-	4	-	2,903	630	*21.7*
	Orașul Drăgășani	2,253	9,737	5,140	4,597	9,681	30	-	2	24	-	8,770	1,955	*22.3*
	Orașul Ocnele Mari	1,657	6,159	2,937	3,222	6,157	-	-	-	2	-	5,316	1,031	*19.4*
	Rural	62,600	246,948	116,110	130,838	246,812	19	22	6	89	-	212,955	62,880	*29.5*
II	MUNTENIA	1,332,378	4,991,289	2,408,414	2,582,875	4,901,588	10,534	6,211	36,317	36,625	14	4,386,296	1,088,330	24.8
	Urban	480,077	1,616,516	781,656	834,860	1,537,416	10,233	5,962	36,315	26,578	12	1,482,098	160,442	*10.8*
	Rural	852,301	3,374,773	1,626,758	1,748,015	3,364,172	301	249	2	10,047	2	2,904,198	927,888	*31.9*
1	Județul Argeș	78,710	296,099	140,225	155,874	295,588	95	44	5	367	-	255,790	68,257	26.7
	Urban	10,293	38,187	19,025	19,162	37,760	89	44	5	289	-	34,715	4,029	*11.6*
	Orașul Pitești	8,048	29,007	14,111	14,896	28,650	65	38	1	253	-	26,509	2,669	*10.1*
	Orașul Curtea de Argeș	2,245	9,180	4,914	4,266	9,110	24	6	4	36	-	8,206	1,360	*16.6*
	Rural	68,417	257,912	121,200	136,712	257,828	6	-	-	78	-	221,075	64,228	*29.1*
2	Județul Brăila	64,858	251,204	122,370	128,834	244,920	148	111	1,403	4,622	-	220,681	39,067	17.7
	Urban	27,561	95,514	45,330	50,184	89,392	144	107	1,403	4,468	-	87,547	11,575	*13.2*
	Municipiul Brăila	27,561	95,514	45,330	50,184	89,392	144	107	1,403	4,468	-	87,547	11,575	*13.2*
	Rural	37,297	155,690	77,040	78,650	155,528	4	4	-	154	-	133,134	27,492	*20.7*
3	Județul Buzău	91,452	351,687	168,190	183,497	351,431	16	18	154	68	-	303,930	86,008	28.3
	Urban	12,998	49,893	23,526	26,367	49,651	11	16	154	61	-	45,361	6,612	*14.6*
	Orașul Buzău	11,331	43,365	20,335	23,030	43,123	11	16	154	61	-	39,516	5,297	*13.4*
	Orașul Mizil	1,667	6,528	3,191	3,337	6,528	-	-	-	-	-	5,845	1,315	*22.5*
	Rural	78,454	301,794	144,664	157,130	301,780	5	2	-	7	-	258,569	79,396	*30.7*
4	Județul Dâmbovița	94,259	357,427	172,015	185,412	355,131	94	43	56	2,103	-	309,850	89,020	28.7
	Urban	10,114	40,926	21,023	19,903	40,386	61	26	56	397	-	36,790	5,818	*15.8*
	Orașul Târgoviște	6,448	26,038	13,230	12,808	25,600	51	21	55	311	-	23,383	3,577	*15.3*
	Orașul Găești	1,736	7,726	4,426	3,300	7,644	7	3	1	71	-	7,114	1,161	*16.3*
	Orașul Pucioasa	1,278	4,643	2,134	2,509	4,623	3	2	-	15	-	4,073	585	*14.4*
	Orașul Răcari	652	2,519	1,233	1,286	2,519	-	-	-	-	-	2,220	495	*22.3*
	Rural	84,145	316,501	150,992	165,509	314,745	33	17	-	1,706	-	273,060	83,202	*30.5*
5	Județul Ialomița	85,575	356,621	176,090	180,531	354,530	23	11	59	1,998	-	304,344	81,265	26.7
	Urban	12,050	48,533	24,174	24,359	47,790	6	1	59	677	-	42,974	8,052	*18.7*
	Orașul Călărași	5,915	24,448	12,251	12,197	24,021	4	1	57	365	-	21,983	3,860	*17.6*
	Orașul Fetești	2,852	11,946	6,085	5,861	11,649	1	-	-	296	-	10,257	2,014	*19.6*
	Orașul Slobozia	2,056	7,714	3,781	3,933	7,697	1	-	2	14	-	6,826	1,455	*21.3*
	Orașul Urziceni	1,227	4,425	2,057	2,368	4,423	-	-	-	2	-	3,908	723	*18.5*
	Rural	73,525	308,088	151,916	156,172	306,740	17	10	-	1,321	-	261,370	73,213	*28.0*
6	Județul Ilfov	433,899	1,474,927	712,680	762,247	1,407,482	9,466	5,386	33,527	19,053	13	1,337,524	219,312	16.4
	Urban	328,398	1,052,091	505,436	546,655	986,127	9,424	5,353	33,526	17,649	12	970,971	82,785	*8.5*
	Municipiul București	326,029	1,041,807	499,893	541,914	976,180	9,383	5,348	33,516	17,368	12	961,606	80,369	*8.4*
	Orașul Oltenița	2,369	10,284	5,543	4,741	9,947	41	5	10	281	-	9,365	2,416	*25.8*
	Rural	105,492	422,836	207,244	215,592	421,355	42	33	1	1,404	1	366,553	136,527	*37.2*
7	Județul Muscel	46,414	169,314	80,501	88,813	168,922	30	17	1	344	-	145,952	32,168	22.0
	Urban	4,605	18,174	9,317	8,857	18,062	20	13	1	78	-	16,464	1,858	*11.3*
	Orașul Câmpulung	4,605	18,174	9,317	8,857	18,062	20	13	1	78	-	16,464	1,858	*11.3*
	Rural	41,809	151,140	71,184	79,956	150,860	10	4	-	266	-	129,488	30,310	*23.4*

(urmare)

Nr. curent	PROVINCIA Județul Mediul Orașul	Numărul gospodăriilor	POPULAȚIA			LIMBA MATERNĂ						Populația peste 7 ani	Neștiutorii de carte peste 7 ani	
			Total	Masculin	Femenin	Română	Ungară	Germană	Idiș	Alte limbi	Nedeclarată		Cifre absolute	%
1	2	3	4	5	6	7	8	9	10	11	12	13	14	15
8	**Județul Olt**	52,294	211,923	99,897	112,026	211,813	11	5	3	91	-	182,070	65,282	35.9
	Urban	3,328	13,136	6,369	6,767	13,026	11	5	3	91	-	12,044	1,648	*13.7*
	Orașul Slatina	3,328	13,136	6,369	6,767	13,026	11	5	3	91	-	12,044	1,648	*13.7*
	Rural	48,966	198,787	93,528	105,259	198,787	-	-	-	-	-	170,026	63,634	*37.4*
9	**Județul Prahova**	150,617	564,028	274,350	289,678	560,817	553	485	538	1,635	-	492,226	121,606	24.7
	Urban	44,150	155,304	76,378	78,926	152,668	430	329	537	1,340	-	140,865	17,595	*12.5*
	Municipiul Ploești	27,475	95,632	46,429	49,203	93,704	237	142	518	1,031	-	87,126	10,270	*11.8*
	Orașul Bușteni	1,415	4,552	2,184	2,368	4,411	39	81	-	21	-	4,086	333	*8.1*
	Orașul Câmpina	4,705	16,963	8,336	8,627	16,735	47	56	14	111	-	15,459	1,422	*9.2*
	Orașul Filipești	558	2,359	1,163	1,196	2,351	2	2	-	4	-	2,073	473	*22.8*
	Orașul Moreni	2,748	9,046	4,754	4,292	8,979	19	14	-	34	-	8,158	1,120	*13.7*
	Orașul Predeal	854	2,568	1,366	1,202	2,501	37	11	-	19	-	2,372	179	*7.5*
	Orașul Sinia	1,717	6,537	3,694	2,843	6,348	49	20	5	115	-	5,957	470	*7.9*
	Orașul Slănic	1,683	6,495	3,079	3,416	6,495	-	-	-	-	-	5,852	1,348	*23.0*
	Orașul Urlați	1,785	6,661	3,227	3,434	6,661	-	-	-	-	-	5,827	1,168	*20.0*
	Orașul Văleni de Munte	1,210	4,491	2,146	2,345	4,483	-	3	-	5	-	3,955	812	*20.5*
	Rural	106,467	408,724	197,972	210,752	408,149	123	156	1	295	-	351,361	104,011	*29.6*
10	**Județul Râmnicu Sărat**	54,600	209,584	100,203	109,381	208,760	54	22	512	235	1	180,201	38,412	21.3
	Urban	5,344	19,267	9,039	10,228	18,611	7	6	512	131	-	17,327	2,063	*11.9*
	Orașul Râmnicu-Sărat	5,344	19,267	9,039	10,228	18,611	7	6	512	131	-	17,327	2,063	*11.9*
	Rural	49,256	190,317	91,164	99,153	190,149	47	16	-	104	1	162,874	36,349	*22.3*
11	**Județul Teleorman**	93,254	412,515	198,821	213,694	407,283	18	42	19	5,153	-	360,591	127,647	35.4
	Urban	13,082	55,294	27,259	28,035	54,028	18	42	19	1,187	-	49,568	13,488	*27.2*
	Orașul Turnu Măgurele	2,830	11,493	5,967	5,526	11,054	4	10	13	412	-	10,611	1,640	*15.5*
	Orașul Alexandria	4,200	17,840	8,586	9,254	17,422	8	17	2	391	-	15,851	4,403	*27.8*
	Orașul Roșiorii de Vede	3,717	14,905	7,357	7,548	14,636	6	15	4	244	-	13,602	2,679	*19.7*
	Orașul Zimnicea	2,335	11,056	5,349	5,707	10,916	-	-	-	140	-	9,504	4,766	*50.1*
	Rural	80,172	357,221	171,562	185,659	353,255	-	-	-	3,966	-	311,023	114,159	*36.7*
12	**Județul Vlașca**	86,455	335,960	163,072	172,888	334,911	26	27	40	956	-	293,137	120,286	41.0
	Urban	8,154	30,197	14,780	15,417	29,915	12	20	40	210	-	27,472	4,919	*17.9*
	Orașul Giurgiu	8,154	30,197	14,780	15,417	29,915	12	20	40	210	-	27,472	4,919	*17.9*
	Rural	78,301	305,763	148,292	157,471	304,996	14	7	-	746	-	265,665	115,367	*43.4*
III	**DOBROGEA**	124,126	503,217	251,440	251,777	436,793	286	462	1,402	64,271	3	431,184	102,768	23.8
	Urban	40,782	146,472	73,443	73,029	123,306	209	282	1,395	21,277	3	131,100	20,733	*15.8*
	Rural	83,344	356,745	177,997	178,748	313,487	77	180	7	42,994	-	300,084	82,035	*27.3*
1	**Județul Constanța**	78,021	314,094	158,068	156,026	279,388	267	254	936	33,246	3	270,249	57,221	21.2
	Urban	30,116	107,565	54,407	53,158	93,982	197	142	933	12,308	3	96,664	13,031	*13.5*
	Municipiul Constanța	21,747	78,586	39,751	38,835	69,398	148	132	921	7,984	3	71,212	8,004	*11.2*
	Orașul Carmen Silva	346	1,075	560	515	1,032	8	2	-	33	-	949	125	*13.2*
	Orașul Cernavodă	1,601	6,100	3,103	2,997	5,601	22	3	9	465	-	5,406	1,106	*20.5*
	Orașul Eforie	133	428	223	205	428	-	-	-	-	-	383	99	*25.8*
	Orașul Hârșova	979	3,762	1,867	1,895	3,358	2	-	-	402	-	3,317	715	*21.6*
	Orașul Mangalia	1,224	4,547	2,289	2,258	3,476	3	4	-	1,064	-	3,904	901	*23.1*
	Orașul Medgidia	2,554	6,916	3,493	3,423	5,125	3	1	3	1,784	-	6,154	1,071	*17.4*
	Orașul Ostrov	971	4,015	2,072	1,943	3,956	10	-	-	49	-	3,493	595	*17.0*
	Orașul Techirghiol	561	2,136	1,049	1,087	1,608	1	-	-	527	-	1,846	415	*22.5*
	Rural	47,905	206,529	103,661	102,868	185,406	70	112	3	20,938	-	173,585	44,190	*25.5*
2	**Județul Tulcea**	46,105	189,123	93,372	95,751	157,405	19	208	466	31,025	-	160,935	45,547	28.3
	Urban	10,666	38,907	19,036	19,871	29,324	12	140	462	8,969	-	34,436	7,702	*22.4*
	Orașul Tulcea	5,920	21,642	10,648	10,994	14,951	10	140	461	6,080	-	19,439	4,463	*23.0*
	Orașul Babadag	1,029	4,022	1,891	2,131	4,022	-	-	-	-	-	3,447	601	*17.4*
	Orașul Isaccea	1,410	4,653	2,348	2,305	3,661	-	-	1	991	-	4,042	954	*23.6*
	Orașul Măcin	1,319	5,217	2,525	2,692	4,804	2	-	-	411	-	4,532	969	*21.4*
	Orașul Sulina	988	3,373	1,624	1,749	1,886	-	-	-	1,487	-	2,976	715	*24.0*
	Rural	35,439	150,216	74,336	75,880	128,081	7	68	4	22,056	-	126,499	37,845	*29.9*
IV	**MOLDOVA**	668,232	2,598,258	1,247,037	1,351,221	2,524,444	6,618	539	59,269	7,384	4	2,225,939	568,491	25.5
	Urban	144,008	523,509	251,377	272,132	460,160	703	513	57,621	4,508	4	472,487	72,872	*15.4*
	Rural	524,224	2,074,749	995,660	1,079,089	2,064,284	5,915	26	1,648	2,876	-	1,753,452	495,619	*28.3*
1	**Județul Bacău**	74,044	293,589	142,986	150,603	282,251	4,936	28	6,249	125	-	250,115	69,605	27.8
	Urban	13,713	52,282	25,955	26,327	45,868	88	26	6,210	90	-	47,018	6,779	*14.4*
	Municipiul Bacău	9,416	34,461	17,080	17,381	28,222	77	23	6,057	82	-	31,472	3,817	*12.1*
	Orașul Băile Slănic	523	2,157	1,084	1,073	2,150	2	-	5	-	-	1,785	581	*32.5*
	Orașul Moinești	1,399	5,868	2,824	3,044	5,737	3	3	123	2	-	5,033	1,044	*20.7*
	Orașul Tg. Ocna	2,375	9,796	4,967	4,829	9,759	6	-	25	6	-	8,728	1,337	*15.3*
	Rural	60,331	241,307	117,031	124,276	236,383	4,848	2	39	35	-	203,097	62,826	*30.9*
2	**Județul Baia**	41,279	166,845	80,288	86,557	161,495	1	27	3,150	2,172	-	142,192	33,512	23.6
	Urban	5,581	21,420	10,307	11,113	18,383	1	17	2,979	40	-	18,976	2,779	*14.6*
	Orașul Fălticeni	2,843	10,563	4,950	5,613	7,942	1	17	2,586	17	-	9,608	1,283	*13.4*
	Orașul Pașcani	2,738	10,857	5,357	5,500	10,441	-	-	393	23	-	9,368	1,496	*16.0*
	Rural	35,698	145,425	69,981	75,444	143,112	-	10	171	2,132	-	123,216	30,733	*24.9*
3	**Județul Botoșani**	59,741	235,782	112,167	123,615	223,687	21	53	11,285	736	-	202,217	56,291	27.8
	Urban	11,116	41,087	19,703	21,384	30,034	11	53	10,543	446	-	37,219	7,461	*20.0*
	Orașul Botoșani	7,862	29,145	14,029	15,116	19,009	10	46	9,645	435	-	26,754	4,710	*17.6*
	Orașul Hârlău	1,130	4,172	1,987	2,185	3,915	-	7	249	1	-	3,661	974	*26.6*
	Orașul Ștefănești	2,124	7,770	3,687	4,083	7,110	1	-	649	10	-	6,804	1,777	*26.1*
	Rural	48,625	194,695	92,464	102,231	193,653	10	-	742	290	-	164,998	48,830	*29.6*
4	**Județul Covurlui**	56,682	208,220	99,324	108,896	201,688	257	115	4,005	2,151	4	181,698	38,316	21.1
	Urban	24,433	80,411	37,871	42,540	74,030	174	115	3,975	2,113	4	73,545	8,885	*12.1*
	Municipiul Galați	24,433	80,411	37,871	42,540	74,030	174	115	3,975	2,113	4	73,545	8,885	*12.1*
	Rural	32,249	127,809	61,453	66,356	127,658	83	-	30	38	-	108,153	29,431	*27.2*

Nr. curent	PROVINCIA Județul Mediul Orașul	Numărul gospodăriilor	POPULAȚIA			LIMBA MATERNĂ						Populația peste 7 ani	Neștiutorii de carte peste 7 ani	
			Total	Masculin	Femenin	Română	Ungară	Germană	Idiș	Alte limbi	Nedeclarată		Cifre absolute	%
1	2	3	4	5	6	7	8	9	10	11	12	13	14	15
5	**Județul Dorohoi**	**51,073**	**197,069**	**93,447**	**103,622**	**190,779**	**8**	**15**	**6,234**	**33**	**-**	**168,314**	**55,132**	**32.8**
	Urban	9,674	36,692	17,300	19,392	30,542	7	15	6,102	26	-	32,027	7,886	*24.6*
	Orașul Dorohoi	4,111	15,036	6,998	8,038	10,975	3	12	4,031	15	-	13,608	2,281	*16.8*
	Orașul Darabani	2,874	11,379	5,357	6,022	10,801	-	-	578	-	-	9,591	3,456	*36.0*
	Orașul Mihăileni	1,050	3,807	1,805	2,002	3,328	-	3	467	9	-	3,291	770	*23.4*
	Orașul Săveni	1,639	6,470	3,140	3,330	5,438	4	-	1,026	2	-	5,537	1,379	*24.9*
	Rural	41,399	160,377	76,147	84,230	160,237	1	-	132	7	-	136,287	47,246	*34.7*
6	**Județul Fălciu**	**31,483**	**122,778**	**58,466**	**64,312**	**121,428**	**2**	**2**	**1,220**	**126**	**-**	**103,811**	**27,022**	**26.0**
	Urban	5,773	21,729	10,251	11,478	20,566	2	1	1,122	38	-	18,812	3,920	*20.8*
	Orașul Huși	4,501	16,605	7,756	8,849	15,467	2	1	1,122	13	-	14,480	2,940	*20.3*
	Orașul Fălciu	1,272	5,124	2,495	2,629	5,099	-	-	-	25	-	4,332	980	*22.6*
	Rural	25,710	101,049	48,215	52,834	100,862	-	1	98	88	-	84,999	23,102	*27.2*
7	**Județul Iași**	**70,674**	**276,942**	**133,423**	**143,519**	**261,850**	**233**	**109**	**13,865**	**885**	**-**	**241,931**	**56,133**	**23.2**
	Urban	27,198	98,740	47,751	50,989	83,929	231	108	13,591	881	-	90,312	13,968	*15.5*
	Municipiul Iași	25,995	94,075	45,440	48,635	79,997	231	108	13,272	467	-	86,323	12,537	*14.5*
	Orașul Tg. Frumos	1,203	4,665	2,311	2,354	3,932	-	-	319	414	-	3,989	1,431	*35.8*
	Rural	43,476	178,202	85,672	92,530	177,921	2	1	274	4	-	151,619	42,165	*27.8*
8	**Județul Neamț**	**58,270**	**224,727**	**107,474**	**117,253**	**219,520**	**864**	**85**	**3,965**	**293**	**-**	**192,459**	**38,630**	**20.1**
	Urban	12,006	43,449	20,473	22,976	39,176	38	80	3,899	256	-	39,131	5,028	*12.8*
	Orașul Piatra-Neamț	7,276	26,303	12,431	13,872	23,434	22	31	2,682	134	-	23,924	2,698	*11.3*
	Orașul Buhuși	2,403	8,198	3,848	4,350	7,548	15	39	480	116	-	7,254	1,316	*18.1*
	Orașul Tg. Neamț	2,327	8,948	4,194	4,754	8,194	1	10	737	6	-	7,953	1,014	*12.7*
	Rural	46,264	181,278	87,001	94,277	180,344	826	5	66	37	-	153,328	33,602	*21.9*
9	**Județul Putna**	**56,917**	**213,153**	**102,137**	**111,016**	**210,117**	**70**	**30**	**2,705**	**231**	**-**	**185,458**	**43,791**	**23.6**
	Urban	13,191	45,933	21,665	24,268	42,961	50	23	2,673	226	-	41,540	5,795	*14.0*
	Orașul Focșani	8,014	27,960	13,194	14,766	25,557	33	18	2,173	179	-	25,567	2,827	*11.1*
	Orașul Adjud	1,171	4,028	1,853	2,175	3,759	3	2	261	3	-	3,569	485	*13.6*
	Orașul Mărășești	1,344	4,940	2,386	2,554	4,921	4	3	-	12	-	4,272	1,111	*26.0*
	Orașul Odobești	1,442	4,482	2,099	2,383	4,313	3	-	139	27	-	4,077	781	*19.2*
	Orașul Panciu	1,220	4,523	2,133	2,390	4,411	7	-	100	5	-	4,055	591	*14.6*
	Rural	43,726	167,220	80,472	86,748	167,156	20	7	32	5	-	143,918	37,996	*26.4*
10	**Județul Roman**	**45,012**	**178,983**	**86,751**	**92,232**	**175,345**	**40**	**46**	**3,338**	**214**	**-**	**151,584**	**37,479**	**24,7**
	Urban	6,070	23,701	12,308	11,393	20,129	40	46	3,274	212	-	21,712	2,725	*12.6*
	Orașul Roman	6,070	23,701	12,308	11,393	20,129	40	46	3,274	212	-	21,712	2,725	*12.6*
	Rural	38,942	155,282	74,443	80,839	155,216	-	-	64	2	-	129,872	34,754	*26.8*
11	**Județul Tecuci**	**44,148**	**175,526**	**84,533**	**90,993**	**174,182**	**140**	**5**	**1,028**	**171**	**-**	**147,910**	**39,896**	**27.0**
	Urban	5,279	20,292	9,707	10,585	19,191	15	5	1,028	53	-	17,908	2,415	*13.5*
	Orașul Tecuci	5,279	20,292	9,707	10,585	19,191	15	5	1,028	53	-	17,908	2,415	*13.5*
	Rural	38,869	155,234	74,826	80,408	154,991	125	-	-	118	-	130,002	37,481	*28.8*
12	**Județul Tutova**	**39,448**	**153,855**	**73,636**	**80,219**	**152,931**	**45**	**22**	**648**	**209**	**-**	**130,881**	**34,113**	**26.1**
	Urban	6,342	24,035	11,545	12,490	23,231	45	22	648	89	-	21,864	3,205	*14.7*
	Orașul Bârlad	6,342	24,035	11,545	12,490	23,231	45	22	648	89	-	21,864	3,205	*14.7*
	Rural	33,106	129,820	62,091	67,729	129,700	-	-	-	120	-	109,017	30,908	*28.4*
13	**Județul Vaslui**	**39,461**	**150,789**	**72,405**	**78,384**	**149,171**	**1**	**2**	**1,577**	**38**	**-**	**127,369**	**38,571**	**30.3**
	Urban	3,632	13,738	6,541	7,197	12,120	1	2	1,577	38	-	12,423	2,026	*16.3*
	Orașul Vaslui	3,632	13,738	6,541	7,197	12,120	1	2	1,577	38	-	12,423	2,026	*16.3*
	Rural	35,829	137,051	65,864	71,187	137,051	-	-	-	-	-	114,946	36,545	*31.8*
V	**BUCOVINA**	**82,693**	**300,751**	**144,196**	**156,555**	**269,525**	**84**	**4,189**	**11,190**	**15,763**	**-**	**262,073**	**43,286**	**16.5**
	Urban	17,774	62,195	29,241	32,954	45,806	53	2,168	10,368	3,800	-	56,023	5,662	*10.1*
	Rural	64,919	238,556	114,955	123,601	223,719	31	2,021	822	11,963	-	206,050	37,624	*18.3*
1	**Județul Câmpu-Lung**	**24,513**	**88,292**	**42,631**	**45,661**	**78,905**	**30**	**2,253**	**3,164**	**3,940**	**-**	**77,074**	**12,783**	**16.6**
	Urban	7,766	27,272	12,888	14,384	22,783	26	982	3,017	464	-	24,380	2,404	*9.9*
	Orașul C. Lung. Mold.	3,120	11,041	5,305	5,736	9,839	1	344	658	199	-	9,924	835	*8.4*
	Orașul Gura-Humor	1,206	4,573	2,028	2,545	3,048	1	236	1,158	130	-	4,065	360	*8.9*
	Orașul Vama	1,249	4,580	2,219	2,361	4,262	-	192	120	6	-	4,007	587	*14.6*
	Orașul Vatra-Dornei	2,191	7,078	3,336	3,742	5,634	24	210	1,081	129	-	6,384	622	*9.7*
	Rural	16,747	61,020	29,743	31,277	56,122	4	1,271	147	3,476	-	52,694	10,379	*19.7*
2	**Județul Rădăuți**	**27,642**	**100,068**	**47,493**	**52,575**	**85,665**	**42**	**930**	**5,063**	**8,368**	**-**	**87,181**	**14,532**	**16.7**
	Urban	6,630	22,588	10,399	12,189	14,118	20	634	5,038	2,778	-	20,367	2,433	*11.9*
	Orașul Rădăuți	4,287	14,530	6,625	7,905	9,481	17	527	4,121	384	-	13,225	977	*7.4*
	Orașul Siret	2,343	8,058	3,774	4,284	4,637	3	107	917	2,394	-	7,142	1,456	*20.4*
	Rural	21,012	77,480	37,094	40,386	71,547	22	296	25	5,590	-	66,814	12,099	*18.1*
3	**Județul Suceava**	**30,538**	**112,391**	**54,072**	**58,319**	**104,955**	**12**	**1,006**	**2,963**	**3,455**	**-**	**97,818**	**15,971**	**16.3**
	Urban	3,378	12,335	5,954	6,381	8,905	7	552	2,313	558	-	11,276	825	*7.3*
	Orașul Suceava	2,748	10,123	4,907	5,216	6,925	6	413	2,253	526	-	9,371	526	*5.6*
	Orașul Solca	630	2,212	1,047	1,165	1,980	1	139	60	32	-	1,905	299	*15.7*
	Rural	27,160	100,056	48,118	51,938	96,050	5	454	650	2,897	-	86,542	15,146	*17.5*
VI	**TRANSILVANIA**	**910,438**	**3,420,859**	**1,671,678**	**1,749,181**	**2,195,905**	**1,015,947**	**157,715**	**15,167**	**36,113**	**12**	**2,966,216**	**523,254**	**17,6**
	Urban	174,843	637,181	312,742	324,439	332,320	242,445	45,061	11,671	5,680	4	571,226	37,423	*6.6*
	Rural	735,595	2,783,678	1,358,936	1,424,742	1,863,585	773,502	112,654	3,496	30,433	8	2,394,990	485,831	*20.3*
1	**Județul Alba**	**54,914**	**212,334**	**103,851**	**108,483**	**185,476**	**19,507**	**4,900**	**1,066**	**1,385**	**-**	**186,722**	**36,519**	**19.6**
	Urban	9,467	36,691	18,958	17,733	27,564	6,193	1,662	701	571	-	33,540	2,849	*8.5*
	Municipiul Alba-Iulia	3,810	14,420	7,280	7,140	11,903	1,629	240	587	61	-	13,282	1,177	*8.9*
	Orașul Abrud	680	2,656	1,454	1,202	2,222	418	9	-	7	-	2,446	290	*11.9*
	Orașul Aiud	2,249	9,535	5,181	4,354	5,567	3,762	70	107	29	-	8,765	714	*8.1*
	Orașul Sebeș	2,728	10,080	5,043	5,037	7,872	384	1,343	7	474	-	9,047	668	*7.4*
	Rural	45,447	175,643	84,893	90,750	157,912	13,314	3,238	365	814	-	153,182	33,670	*21.9*

COMISIA PRUTULUI

(urmare)

Nr. curent	PROVINCIA Județul Mediul Orașul	Numărul gospodăriilor	POPULAȚIA			LIMBA MATERNĂ						Populația peste 7 ani	Neștiutorii de carte peste 7 ani	
			Total	Masculin	Femenin	Română	Ungară	Germană	Idiș	Alte limbi	Nedeclarată		Cifre absolute	%
1	2	3	4	5	6	7	8	9	10	11	12	13	14	15
2	**Județul Brașov**	**59,021**	**203,724**	**100,870**	**102,854**	**140,818**	**37,511**	**23,399**	**1,008**	**988**	**-**	**180,691**	**12,342**	**7.1**
	Urban	24,264	82,984	41,885	41,099	55,152	17,697	8,480	1,002	653	-	75,412	2,336	*3.1*
	Municipiul Brașov	24,264	82,984	41,885	41,099	55,152	17,697	8,480	1,002	653	-	75,412	2,336	*3.1*
	Rural	34,757	120,740	58,985	61,755	85,666	19,814	14,919	6	335	-	105,279	10,506	*10.0*
3	**Județul Ciuc**	**39,476**	**146,685**	**73,104**	**73,581**	**18,851**	**127,481**	**44**	**189**	**120**	**-**	**124,555**	**13,811**	**11.1**
	Urban	4,307	16,174	8,075	8,099	1,515	14,502	21	99	37	-	13,992	863	*6.2*
	Orașul Mercurea-Ciuc	1,701	6,143	3,117	3,026	767	5,280	13	69	14	-	5,403	175	*3.2*
	Orașul Gheorgheni	2,606	10,031	4,958	5,073	748	9,222	8	30	23	-	8,589	688	*8.0*
	Rural	35,169	130,511	65,029	65,482	17,336	112,979	23	90	83	-	110,563	12,948	*11.7*
4	**Județul Cluj**	**99,153**	**366,193**	**179,064**	**187,129**	**241,126**	**118,824**	**429**	**2,117**	**3,697**	**-**	**317,880**	**60,064**	**18.9**
	Urban	35,911	123,049	58,742	64,307	49,094	71,110	367	1,830	648	-	110,328	5,692	*5.2*
	Municipiul Cluj	34,303	117,915	56,169	61,746	47,321	67,977	360	1,625	632	-	105,805	5,182	*4.9*
	Orașul Huedin	1,608	5,134	2,573	2,561	1,773	3,133	7	205	16	-	4,523	510	*11.3*
	Rural	63,242	243,144	120,322	122,822	192,032	47,714	62	287	3,049	-	207,552	54,372	*26.2*
5	**Județul Făgăraș**	**24,388**	**88,908**	**42,934**	**45,974**	**76,354**	**3,609**	**8,614**	**88**	**243**	**-**	**78,693**	**7,464**	**9.5**
	Urban	2,691	9,296	4,605	4,691	7,345	1,279	551	88	33	-	8,407	350	*4.2*
	Orașul Făgăraș	2,691	9,296	4,605	4,691	7,345	1,279	551	88	33	-	8,407	350	*4.2*
	Rural	21,697	79,612	38,329	41,283	69,009	2,330	8,063	-	210	-	70,286	7,114	*10.1*
6	**Județul Hunedoara**	**86,982**	**321,701**	**158,874**	**162,827**	**292,622**	**23,178**	**2,917**	**1,230**	**1,754**	**-**	**290,520**	**85.152**	**29.3**
	Urban	14,107	52,352	27,306	25,046	39,760	9,758	1,320	1,108	406	-	48,101	6,154	*12.8*
	Orașul Deva	3,851	12,959	6,796	6,163	9,054	3,113	180	476	136	-	11,944	1,057	*8.8*
	Orașul Brad	1,418	6,210	3,462	2,748	5,755	371	29	13	42	-	5,742	917	*16.0*
	Orașul Hațeg	969	3,210	1,546	1,664	2,673	280	26	212	19	-	2,950	483	*16.4*
	Orașul Hunedoara	1,866	7,018	3,867	3,151	5,535	1,152	274	19	38	-	6,518	711	*10.9*
	Orașul Orăștie	2,218	8,817	4,801	4,016	7,316	908	493	64	36	-	8,156	908	*11.1*
	Orașul Petroșani	3,785	14,138	6,834	7,304	9,427	3,934	318	324	135	-	12,791	2,078	*16.2*
	Rural	72,875	269,349	131,568	137,781	252,862	13,420	1,597	122	1,348	-	242,419	78,998	*32 6*
7	**Județul Mureș**	**85,883**	**327,925**	**159,644**	**168,281**	**151,192**	**166,738**	**2,162**	**1,504**	**6,329**	**-**	**280,366**	**45,378**	**16.2**
	Urban	15,027	56,642	27,362	29,280	14,124	40,414	477	1,238	389	-	50,150	2,379	*4.7*
	Municipiul Tg. Mureș	12,394	47,043	22,705	24,338	11,007	34,943	72	762	259	-	41,832	1,793	*4.3*
	Orașul Reghin	2,633	9,599	4,657	4,942	3,117	5,471	405	476	130	-	8,318	586	*7.0*
	Rural	70,856	271,283	132,282	139,001	137,068	126,324	1,685	266	5,940	-	230,216	42,999	*18.7*
8	**Județul Năsăud**	**38,686**	**148,309**	**73,107**	**75,202**	**131,395**	**7,289**	**5,370**	**1,132**	**3,123**	**-**	**126,390**	**26,707**	**21.1**
	Urban	5,206	19,517	9,924	9,593	14,116	2,412	1,925	798	266	-	17,316	1,637	*9.5*
	Orașul Bistrița	4,342	15,801	7,917	7,884	10,665	2,343	1,866	727	200	-	13,899	1,300	*9.4*
	Orașul Năsăud	864	3,716	2,007	1,709	3,451	69	59	71	66	-	3,417	337	*9.9*
	Rural	33,480	128,792	63,183	65,609	117,279	4,877	3,445	334	2,857	-	109,074	25,070	*23.0*
9	**Județul Odorhei**	**35,249**	**127,330**	**62,769**	**64,561**	**3,113**	**123,959**	**41**	**18**	**199**	**-**	**107,310**	**7,615**	**7.1**
	Urban	2,692	10,366	4,803	5,563	756	9,549	28	17	16	-	9,044	357	*3.9*
	Orașul Odorhei	2,692	10,366	4,803	5,563	756	9,549	28	17	16	-	9,044	357	*3.9*
	Rural	32,557	116,964	57,966	58,998	2,357	114,410	13	1	183	-	98,266	7,258	*7.4*
10	**Județul Sălaj**	**97,260**	**373,220**	**183,385**	**189,835**	**223,579**	**141,369**	**610**	**1,643**	**6,016**	**3**	**318,057**	**64,622**	**20.3**
	Urban	9,126	35,008	17,497	17,511	13,056	21,088	36	625	203	-	30,767	3,200	*10.4*
	Orașul Zalău	2,913	11,652	6,005	5,647	4,982	6,566	5	61	38	-	10,083	1,410	*14.0*
	Orașul Carei	4,108	15,425	7,319	8,106	4,799	10,332	16	253	25	-	13,704	1,136	*8.3*
	Orașul Șimleul Silvaniei	2,105	7,931	4,173	3,758	3,275	4,190	15	311	140	-	6,980	654	*9.4*
	Rural	88,134	338,212	165,888	172,324	210,523	120,281	574	1,018	5,813	3	287,290	61,422	*21.4*
11	**Județul Sibiu**	**58,997**	**210,186**	**100,026**	**110,160**	**155,252**	**6,803**	**45,376**	**1,226**	**1,528**	**1**	**184,878**	**14,084**	**7.6**
	Urban	19,004	67,886	31,531	36,355	41,030	5,291	19,732	1,220	612	1	61,419	1,987	*3.2*
	Municipiul Sibiu	17,264	60,602	28,313	32,289	37,371	5,060	16,359	1,220	591	1	55,040	1,624	*2.9*
	Orașul Cisnădie	1,740	7,284	3,218	4,066	3,659	231	3,373	-	21	-	6,379	363	*5.6*
	Rural	39,993	142,300	68,495	73,805	114,222	1,512	25,644	6	916	-	123,459	12,097	*9.8*
12	**Județul Someș**	**56,265**	**233,285**	**115,517**	**117,768**	**193,591**	**37,422**	**129**	**1,365**	**773**	**5**	**199,791**	**57,683**	**28.9**
	Urban	5,440	21,344	11,026	10,318	11,853	8,569	41	736	145	-	19,137	1,856	*9.7*
	Orașul Dej	3,886	14,681	7,685	6,996	7,845	6,179	34	586	37	-	13,164	1,232	*9.4*
	Orașul Gherla	1,554	6,663	3,341	3,322	4,008	2,390	7	150	108	-	5,973	624	*10.4*
	Rural	50,825	211,941	104,491	107,450	181,738	28,853	88	629	628	5	180,654	55,827	*30.9*
13	**Județul Târnava Mare**	**45,223**	**159,663**	**76,055**	**83,608**	**91,105**	**17,614**	**47,000**	**1,075**	**2,869**	**-**	**139,315**	**13,870**	**10.0**
	Urban	10,981	41,531	19,978	21,553	23,127	7,288	9,624	1,060	432	-	36,711	2,121	*5.8*
	Orașul Sighișoara	4,867	18,284	8,713	9,571	11,110	2,584	4,134	286	170	-	16,330	1,007	*6.2*
	Orașul Mediaș	6,114	23,247	11,265	11,982	12,017	4,704	5,490	774	262	-	20,381	1,114	*5.5*
	Rural	34,242	118,132	56,077	62,055	67,978	10,326	37,376	15	2,437	-	102,604	11,749	*11.5*
14	**Județul Târnava Mică**	**41,137**	**158,207**	**75,913**	**82,294**	**103,642**	**32,368**	**16,424**	**536**	**5,234**	**3**	**136,740**	**21,735**	**15.9**
	Urban	4,469	18,788	9,119	9,669	12,903	3,850	653	444	935	3	16,887	1,714	*10.1*
	Orașul Blaj	1,343	6,641	3,152	3,489	6,008	427	77	111	18	-	6,041	425	*7.0*
	Orașul Dumbrăveni	1,077	4,562	2,318	2,244	2,570	1,043	433	55	461	-	4,167	426	*10.2*
	Orașul Târnăveni	2,049	7,585	3,649	3,936	4,325	2,380	143	278	456	3	6,679	863	*12.9*
	Rural	36,668	139,419	66,794	72,625	90,739	28,518	15,771	92	4,299	-	119,853	20,021	*16.7*
15	**Județul Trei-Scaune**	**39,298**	**138,441**	**67,112**	**71,329**	**16,578**	**121,491**	**134**	**56**	**182**	**-**	**119,002**	**9,922**	**8.3**
	Urban	5,430	19,648	9,340	10,308	1,572	17,935	55	35	51	-	17,216	737	*4.3*
	Orașul Sf. Gheorghe	3,957	14,224	6,859	7,365	1,450	12,670	42	32	30	-	12,433	548	*4.4*
	Orașul Tg. Săcuesc	1,473	5,424	2,481	2,943	122	5,265	13	3	21	-	4,783	189	*3.9*
	Rural	33,868	118,793	57,772	61,021	15,006	103,556	79	21	131	-	101,786	9,185	*9.0*
16	**Județul Turda**	**48,506**	**204,748**	**99,453**	**105,295**	**171,211**	**30,784**	**166**	**914**	**1,673**	**-**	**175,306**	**45,786**	**26.1**
	Urban	6,721	25,905	12,591	13,314	19,353	5,510	89	670	283	-	22,799	3,191	*14.0*
	Orașul Turda	6,721	25,905	12,591	13,314	19,353	5,510	89	670	283	-	22,799	3,191	*14.0*
	Rural	41,785	178,843	86,862	91,981	151,858	25,274	77	244	1,390	-	152,507	42,595	*27.9*

(urmare)

Nr. curent	PROVINCIA Județul Mediul Orașul	Numărul gospodăriilor	POPULAȚIA			LIMBA MATERNĂ						Populația peste 7 ani	Neștiutorii de carte peste 7 ani	
			Total	Masculin	Feminin	Română	Ungară	Germană	Idiș	Alte limbi	Nedeclarată		Cifre absolute	%
1	2	3	4	5	6	7	8	9	10	11	12	13	14	15
VII	**BANAT**	**276,110**	**948,596**	**452,041**	**496,555**	**628,770**	**100,211**	**136,950**	**3,217**	**79,444**	**4**	**862,131**	**139,579**	**16.1**
	Urban	63,022	202,121	97,113	105,008	116,781	42,015	32,647	3,138	7,536	4	187,959	11,540	*6.1*
	Rural	213,088	746,475	354,928	391,547	511,989	58,196	104,303	79	71,908	-	674,172	128,039	*19.0*
1	**Județul Caraș**	**52,475**	**187,322**	**89,510**	**97,812**	**144,500**	**4,685**	**14,780**	**72**	**23,285**	**-**	**169,556**	**35,374**	**20.9**
	Urban	10,281	31,869	15,550	16,319	19,353	2,627	8,283	66	1,540	-	29,387	2,081	*7.1*
	Orașul Oravița	2,258	6,974	3,346	3,628	5,588	376	738	38	234	-	6,491	558	*8.6*
	Orașul Reșița	8,023	24,895	12,204	12,691	13,765	2,251	7,545	28	1,306	-	22,896	1,523	*6.7*
	Rural	42,194	155,453	73,960	81,493	125,147	2,058	6,497	6	21,745	-	140,169	33,293	*23.8*
2	**Județul Severin**	**61,292**	**232,612**	**111,869**	**120,743**	**194,365**	**14,145**	**13,689**	**342**	**10,071**	**-**	**210,828**	**45,064**	**21.4**
	Urban	12,807	41,920	20,636	21,284	29,446	6,609	4,503	319	1,043	-	38,837	3,709	*9.6*
	Municipiul Lugoj	7,872	26,707	13,035	13,672	17,113	5,603	3,187	250	554	-	24,777	2,092	*8.4*
	Orașul Caransebeș	3,346	10,106	4,990	5,116	8,646	482	798	66	114	-	9,348	1,175	*12.6*
	Orașul Orșova	1,589	5,107	2,611	2,496	3,687	524	518	3	375	-	4,712	442	*9.4*
	Rural	48,485	190,692	91,233	99,459	164,919	7,536	9,186	23	9,028	-	171,991	41,355	*24.0*
3	**Județul Timiș Torontal**	**162,343**	**528,662**	**250,662**	**278,000**	**289,905**	**81,381**	**108,481**	**2,803**	**46,088**	**4**	**481,747**	**59,141**	**12.3**
	Urban	39,934	128,332	60,927	67,405	67,982	32,779	19,861	2,753	4,953	4	119,735	5,750	*4.8*
	Municipiul Timișoara	34,829	111,987	53,127	58,860	58,456	30,630	16,139	2,713	4,045	4	104,651	3,838	*3.7*
	Orașul Lipova	2,099	6,556	3,161	3,395	4,301	941	1,204	25	85	-	6,097	684	*11.2*
	Orașul Sânnicolaul-Mare	3,006	9,789	4,639	5,150	5,225	1,208	2,518	15	823	-	8,987	1,228	*13.7*
	Rural	122,409	400,330	189,735	210,595	221,923	48,602	88,620	50	41,135	-	362,012	53,391	*14.7*
VIII	**CRIȘANA-MARAM,**	**389,209**	**1,391,672**	**678,730**	**712,942**	**927,594**	**365,745**	**37,401**	**11,655**	**48,794**	**483**	**1,224,778**	**294,106**	**24.0**
	Urban	84,159	279,602	134,200	145,402	113,040	152,205	2,531	8,131	3,399	296	252,247	19,308	*7.7*
	Rural	305,050	1,112,070	544,530	567,540	814,554	213,540	34,870	3,524	45,395	187	972,531	274,798	*28.3*
1	**Județul Arad**	**125,004**	**413,368**	**199,014**	**214,354**	**279,733**	**82,081**	**34,072**	**2,249**	**15,233**	**-**	**379,086**	**66,734**	**17.6**
	Urban	27,481	87,291	40,697	46,594	45,819	35,326	2,234	1,936	1,976	-	81,094	5,506	*6.9*
	Municipiul Arad	27,481	87,291	40,697	46,594	45,819	35,326	2,234	1,936	1,976	-	81,094	5,506	*6.9*
	Rural	97,523	326,077	158,317	167,760	233,914	46,755	31,838	313	13,257	-	297,992	61,228	*20.5*
2	**Județul Bihor**	**143,984**	**515,590**	**252,900**	**262,690**	**336,920**	**164,896**	**346**	**2,752**	**10,199**	**477**	**453,033**	**104,548**	**23.1**
	Urban	31,087	102,536	49,979	52,557	33,727	65,746	181	2,005	587	290	92,775	4,801	*5.2*
	Municipiul Oradea	25,297	82,282	40,213	42,069	26,998	52,541	165	1,837	451	290	74,453	3,396	*4.6*
	Orașul Beiuș	1,338	5,807	2,937	2,870	4,707	891	5	153	51	-	5,378	476	*8.9*
	Orașul Salonta	4,452	14,447	6,829	7,618	2,022	12,314	11	15	85	-	12,944	929	*7.2*
	Rural	112,897	413,054	202,921	210,133	303,193	99,150	165	747	9,612	187	360,258	99,747	*27.7*
3	**Județul Maramureș**	**37,359**	**150,323**	**73,420**	**76,903**	**109,372**	**14,349**	**1,615**	**3,072**	**21,915**	**-**	**125,987**	**65,784**	**52.2**
	Urban	4,831	18,329	8,950	9,379	9,622	6,646	22	1,515	524	-	15,771	3,609	*22.9*
	Orașul Sighet	4,831	18,329	8,950	9,379	9,622	6,646	22	1,515	524	-	15,771	3,609	*22.9*
	Rural	32,528	131,994	64,470	67,524	99,750	7,703	1,593	1,557	21,391	-	110,216	62,175	*56.4*
4	**Județul Satu-Mare**	**82,862**	**312,391**	**153,396**	**158,995**	**201,569**	**104,419**	**1,368**	**3,582**	**1,447**	**6**	**266,672**	**57,040**	**21.4**
	Urban	20,760	71,446	34,574	36,872	23,872	44,487	94	2,675	312	6	62,607	5,392	*8.6*
	Municipiul Satu Mare	12,971	46,519	22,654	23,865	13,571	30,535	83	2,080	244	6	41,013	2,829	*6.9*
	Orașul Baia-Mare	6,647	20,959	10,050	10,909	9,081	11,257	10	553	58	-	18,220	2,171	*11.9*
	Orașul Baia Sprie	1,142	3,968	1,870	2,098	1,220	2,695	1	42	10	-	3,374	392	*11.6*
	Rural	62,102	240,945	118,822	122,123	177,697	59,932	1,274	907	1,135	-	204,065	51,648	*25.3*
	MUNICIPIUL BUCUREȘTI													
	Total General Municipiul Bucureşti (incl. reg. suburb.)	**326,029**	**1,041,807**	**499,893**	**541,914**	**976,180**	**9,383**	**5,348**	**33,516**	**17,368**	**12**	**961,606**	**80,369**	**8.4**
	Total Munic. București (fără regiunea suburbana)	280,804	883,110	421,305	464,805	822,196	8,993	5,147	33,358	16,404	12	823,442	61,295	*7.4*
	Sectorul I	58,787	182,319	82,672	99,647	169,625	2,955	1,735	2,879	5,125	-	170,875	10,450	*6.1*
	Sectorul II	78,430	242,716	111,114	131,602	211,076	2,228	1,236	22,631	5,540	5	224,708	18,839	*8.4*
	Sectorul III	93,024	301,477	150,128	151,349	288,601	2,485	1,381	5,577	3,426	7	278,532	23,539	*8.5*
	Sectorul IV	50,563	159,598	77,391	82,207	152,894	1,325	795	2,271	2,313	-	149,327	8,467	*5.7*
	Total Regiunea Suburb.	45,225	155,697	78,588	77,109	153,984	390	201	158	964	-	138,164	19,074	*13.8*
	Băneasa	2,219	8,315	4,415	3,900	8,148	47	21	36	63	-	7,438	916	*12.3*
	Colentina-Fundeni	8,810	30,418	15,401	15,017	29,821	88	57	71	381	-	26,721	4,151	*15.5*
	Dudești-Cioplea	3,724	14,103	7,470	6,633	14,005	12	3	16	67	-	12,398	2,295	*18.5*
	Griviția	12,176	39,917	19,794	20,123	39,435	130	69	25	258	-	36,008	3,284	*9.1*
	Marele Voevod Mihai	3,694	11,861	5,852	6,009	11,824	11	4	1	21	-	10,621	1,486	*14.0*
	Militari	4,786	15,492	7,386	8,106	15,437	12	9	7	27	-	13,793	1,552	*11.3*
	Principele Nicolae	3,867	12,613	6,714	5,899	12,403	71	29	2	108	-	11,218	1,155	*10.3*
	Chiajna	801	3,376	1,685	1,691	3,366	5	-	-	5	-	2,977	836	*28.1*
	Dobroești	552	2,224	1,150	1,074	2,219	-	-	-	5	-	1,960	420	*21.4*
	Pantelimon	1,394	4,975	2,464	2,511	4,948	10	2	-	15	-	4,350	743	*17.1*
	Popești-Leordeni	1,380	6,052	3,088	2,964	6,037	1	5	-	9	-	5,214	1,326	*25.4*
	Roșu	370	1,431	707	724	1,424	-	2	-	5	-	1,276	223	*17.5*
	Tudor Vladimirescu	1,452	4,920	2,462	2,458	4,917	3	-	-	-	-	4,190	687	*16.4*

NOTA. — Modificări făcute ulterior apariției Vol. 2 «Probleme Economice» în tabloul statistic de mai sus:

1. La coloana 3 «Numărul gospodăriilor», totalurile pe țară, la provinciile Oltenia și Muntenia, precum și la județele Dolj și Brăila au fost modificate prin introducerea ulterioară a gospodăriilor corespunzătoare suburbanelor municipiilor Craiova și Brăila.
2. La Moldova coloana 3, «Numărul gospodăriilor», s'au corectat totalul general și totalul mediului urban.
3. La județul Brăila, total urban, s'au trecut cifrele reale ale mediului urban în loc să se repete cifrele totalului județului.
4. În rândurile cuvenite Județelor Severin, Timiș, provinciei Crișana Maramureș și Județelor Arad și Bihor, cifrele din coloanele 8 și 9 au fost inversate.
5. S'au înlăturat de asemenea toate mărunțele erori de tipar.

BCU IASI/CENTRAL UNIVERSITY LIBRARY

REZUMATUL STUDIULUI
în limbile
rusă, franceză, și engleză

BCU IAȘI/CENTRAL UNIVERSITY LIBRARY

BCU IASI/CENTRAL UNIVERSITY LIBRARY

В статье главного директора Центрального Статистического Института г. А. Голопенции и помощника главного директора д-ра Д. К. Джеорджеску анализируются предварительные результаты переписи населения произведенной 25 января 1948 г. Проверка и общие итоги статистического материала, поступившего в Институт между 14-26 февраля были закончены 1-го марта. Некоторые таблицы были составлены местными органами переписи.

Авторы дают в своей статье общие итоги населения республики, её провинций и некоторых уездов, плотность населения на кв. км., количество и величину хозяйств, численность городского и сельского населения, перечень крупных городов Румынии, население по полу, возрасту и материнскому языку и количество неграмотных.

Весь этот материал был рассмотрен в соотношении с результатами предыдущих переписей.

Ниже мы даём наиболее важные итоги из опубликованных данных:

1) Общая численность населения: 15.872.624 жит. Из них: городских жителей — 3.713.139 или 23,4%, сельских — 12.159.485 жит. или 76,6%; 2) Хозяйств — 4.218.667 или 3,8 жит. одно хозяйство; 3) Плотность населения — 66,8 жит. на кв. км; 4) Пол: мужчин — 7.671.569 (48,3%), женщин — 8.201.055 (51,7%); 5) Учет по возрасту: до 7 лет — 2.009.808 (12,7%), от 7—14 лет — 2.578.315 (16,2%), от 15—44 лет — 7.466.394 (47,0%), от 45 до 60 лет — 2.524.415 (15,9%), выше 60 лет — 1.293.692 (8,2%); 6) Родной (материнский) язык: румынский — 13.597.613 (85,7%), венгерский — 1.499.851 (9,4%), немецкий — 343.913 (2,2%), еврейский (жаргон) — 138.795 (0,9%), другие и незаявленные языки — 292,452 (1,8%). 7) Неграмотных выше 7 лет — 3.197.278 (23,1%); процент неграмотных в городах — 10,7% и в сёлах — 27,0%; неграмотных мужчин — 14,5% и женщин — 30,9%.

В ближайшем будущем будут опубликованы временные итоги переписи по провинциям, уездам и районам,

а окончательные результаты переписи будут получены после тщательной обработки собранного материала.

Приложение к статье представляет собой статистические таблицы со следующими столбцами:

1) провинция, уезд, город или село;
2) количество хозяйств;
3) численность населения;
4) количество мужчин;
5) количество женщин;
6—12) материнский язык, в следующем порядке: румынский, венгерский, немецкий, еврейский (жаргон), другие и незаявленные языки;
13) население выше 7 лет;
14) количество неграмотных;
15) процент неграмотных из итога 13-го столбца.

★

M. M. Anton Golopentia, directeur général de l'Institut Central de Statistique et le dr. D. C. Georgesco directeur général-adjoint, analysent les résultats provisoires du recensement, dans l'étude *La Population de la Roumanie au 25 janvier 1948*. On présente dans cet article les résultats sommaires provisoires relatifs à la population du pays, lors du recensement du 25 janvier 1948. Le matériel parvenu à l'Institut Central de Statistique du 14 au 26 février, a été vérifié et centralisé, et les résultats obtenus déposés en date du 1-er mars dernier pour certains chapitres spéciaux, qui ont fait l'objet d'un dépouillement provisoire, par les organes locaux de recensement eux-mêmes.

Les auteurs présentent les chapitres qui traitent: du chiffre total des habitants pour le pays, les provinces et certains départements; de la densité des habitants au km^2; du nombre des ménages et de la dimension de l'installation ménagère; de la population urbaine et rurale; des grandes villes de Roumanie, de la distribution de la population par sexes et groupes d'âge, de la répartition de la population selon la langue maternelle et de la situation des illétrés dans notre pays à la date du recensement, le tout, comparé aux résultats des recensements précédents.

Les chiffres globaux plus importants qui y sont publiés indiquent: *a*) *la population totale*: 15.872.624, *urbaine* 3.713.139 ou 23,4%, *rurale*

BCU IASI CENTRAL UNIVERSITY LIBRARY

12.159.485 ou 76,6%; b) *ménages* 4.218.667 ou 3,8 personnes pour un ménage; c) *densité* 66,8 habitants au km²; d) *sexe* 7.671.569 hommes (48,3%), femmes 8.201.055 (51,7%); e) répartition par *groupes d'âge :* 2.009.808 (12,7%) moins de 7 ans, 2.578.315 (16,2%) de 7—14 ans, 7.466.394 (47,0%) de 15—44 ans, 2.524.415 (15,9%) de 45—60 ans, 1.293.692 (8,2%) plus de 60 ans; f) *langue maternelle :* roumaine 13.597.613 (85,7%), magyare 1.499.851 (9,4%), allemande 343.913 (2,2%), idisch 138.795 (0,9%), autres langues maternelles et non déclarées 292.452 (1,8%); g) *illéttrés* au-dessus de 7 ans 3.197.278 (23,1%); 10,7% dans le milieu urbain et 27,0% dans le milieu rural; pour les hommes la proportion est de 14,5% et pour les femmes de 30,9%.

On annonce l'aparition d'une publication contenant les résultats sommaires provisoires par provinces, départements et arrondissements, en attendant que l'on soit en possession des résultats définitifs du recensement, après avoir évalué minutieusement le matériel recueilli.

En annexe, l'article présente un tableau statistique comprenant les rubriques suivantes: 2) Province, département, milieu ou ville; 3) Nombre des ménages; 4) Total de la population; 5) Masculin; 6) Féminin; 7—12) Langue maternelle, dans l'ordre: roumaine, magyare, allemande, idisch, autres langues, non déclarées; 13) Population au-dessus de 7 ans; 14) Nombre des illéttrés; 15) Leur pourcentage.

★

Messr. Anton Golopentia, Director General of the Central Institute of Statistics, and Dr. D. C. Georgescu, Deputy Director General analyse the preliminary returns of the census of the population of Rumania held on January, 25, 1948.

These provisional returns covering the population of the country, are given in summary form. The material which reached the Statistical Institute between February 14 and 26 has been verified and centralised and the results covering certain special fields was handed in on March 1-st, the data having been collated by local census authorities.

The material dealt with covers: the total number of inhabitants in the country, in each pro-

vince and in some « județe » (counties); the density of the population per. sq. km; the number and size of holdings; population in town and country; large towns; distribution of the population according to sex, age groups, native language and the percentage of illiteracy, all in comparison with the returns of past censuses.

The main figures released for publication are: *a)* Total population: 15.872.624; urban population 3.713.139 or 23,4%; rural population 12.159.485 or 76,6%; *b*; Total holdings 4.218.667 or 3,8 persons per holding; *c)* Density of the population: 66,8 inhabitants per sq. km; *d)* Sex distribution: 7.671.569 men or 48,3%, 8.201.055 or 51,7% women; *c)* Age grups: 2.009.808 or 12,7% under 7; 2.578.315 (16,2%) from 7—14; 7.466.394 (47,0% from 15—44; 2.524.415 (15,9%) from 45—60; 1.293.692 (8,2%) over 60); *f)* Native language: Rumanian 13.597.613 (85,7%); Hungarian 1.499.851 (9,4%); German 343.913 (2,2%); Yiddish 138.795 (0,9%); others and undeclared 292.452 (1,8%); *g)* Illiterate persons above the age 7: 3.197.278 (23,1%); 10,7% in the urban and 27,% of the rural population were illiterate; as regards sex, the figures were 14,5% of the male and 30,9% of the female population.

A publication is due to appear shortly giving provisional returns, in summary form, for provinces, « județe » and districts, while final results while be secured after detailed processing of the material collected.

All the figures abovementioned are given in an attached statistical table with columns numbered as followed: 2) Province, județ, region, or town; 3) Number of holdings; 4) Total population; 5) Male; 6) Female; 7—12) Native language, in the order: Rumanian, Hungarian, German, Yiddish, others and undeclared; 13) Population above the age of 7; 14) Numbers of illiterates; 15) Percentage of illiteracy.

BIBLIOTECA UNIVERSITĂȚII IAȘI
Ad. 111.053 F. I. cota 70

BCU IASI/CENTRAL UNIVERSITY LIBRARY

MONITORUL OFICIAL ŞI
IMPRIMERIILE STATULUI
IMPRIMERIA NAŢIONALĂ
BUCUREŞTI 1948

BCU IAŞI/CENTRAL UNIVERSITY LIBRARY

C. 12.725.

BCU IAȘI/CENTRAL UNIVERSITY LIBRARY

BC UNIVCENTRAL UNIVERSITY LIBRARY